

Sicilia, Catania, 11/02/2023

# SICILIA, MALTEMPO: PERSONALE E MEZZI ANAS IMPEGNATI PER FRONTEGGIARE L'EMERGENZA NELLA ZONA ORIENTALE DELL'ISOLA

Icona comunicati maltempo

- **al lavoro da oltre 24 ore**
- **da ieri due spazzaneve Anas dalla Calabria per interventi sulle strade provinciali e comunali**
- **riaperte la SS 194 a Catania e la SS 115 a Noto**

Proseguono le attività Anas per fronteggiare l'emergenza maltempo che da ieri sta interessando la zona orientale della Sicilia.

Gli operatori Anas sono impegnati senza sosta, sulle strade statali di competenza intervenendo con mezzi sgombraneve e spargisale sulle tratte interessate dalle nevicate, come la SS 288 “di Aidone”, la SS 289 “di Cesarò”, la SS 284 “Occidentale Etna” e la SS 116 “Randazzo Capo d’Orlando”.


Nel tardo pomeriggio di ieri sono inoltre arrivati due mezzi sgombraneve Anas dalla Calabria, messi a disposizione della Protezione Civile ed impiegati lungo le strade provinciali e comunali nel territorio di Catania.

Da ieri, inoltre le squadre Anas sono impegnate nelle zone dove il maltempo ha causato l’ingrossamento e lo straripamento di fiumi e corsi d’acqua, che in alcune zone hanno invaso la sede stradale oltre alle tratte interessate da fenomeni franosi.


Lungo la **SS 194 “Ragusana”** è stato riaperto il tratto presso Catania (km 11,500) mentre permane la chiusura presso Monterosso Almo (km 59) per fenomeno franoso e a Giarratana (km 194) per allagamento. A Carlentini, sulla **SS 114 “Orientale Sicula”** è istituito il senso unico alternato tra il km 11,350 ed il km 11,500 con deviazione per il solo traffico leggero per chi viaggia in direzione Catania all’interno del centro urbano.

Lungo la **SS 115 “Sud Occidentale Sicula”** è stata riaperto al traffico – in entrambe le direzioni di marcia – il tratto preso Noto (km 364) mentre permane la chiusura della statale a Gela (km 281,600) per esondazione del torrente Ficuzza.


Anas, società del Gruppo FS Italiane, ricorda che quando guidi, Guida e Basta! No distrazioni, no alcol, no droga per la tua sicurezza e quella degli altri ([guidaebasta.it](http://guidaebasta.it)). Per una mobilità informata l'evoluzione della situazione del traffico in tempo reale è consultabile anche su tutti gli smartphone e i tablet, grazie all'applicazione "VAI" di Anas, disponibile gratuitamente in "App store" e in "Play store". Il servizio clienti "Pronto Anas" è raggiungibile chiamando il numero verde gratuito 800.841.148.



[1]



[2]



[3]

### **Collegamenti**

[1]

<https://www.stradeanas.it/sites/default/files/mezzi%20Anas%20Calabria%20in%20viaggio%20per%20Sicilia.jpeg>

[2]

<https://www.stradeanas.it/sites/default/files/mezzi%20Anas%20Calabria%20giunti%20a%20Nicolosi.jpeg>

[3] <https://www.stradeanas.it/sites/default/files/Anas%20neve%20Sicilia.jpeg>