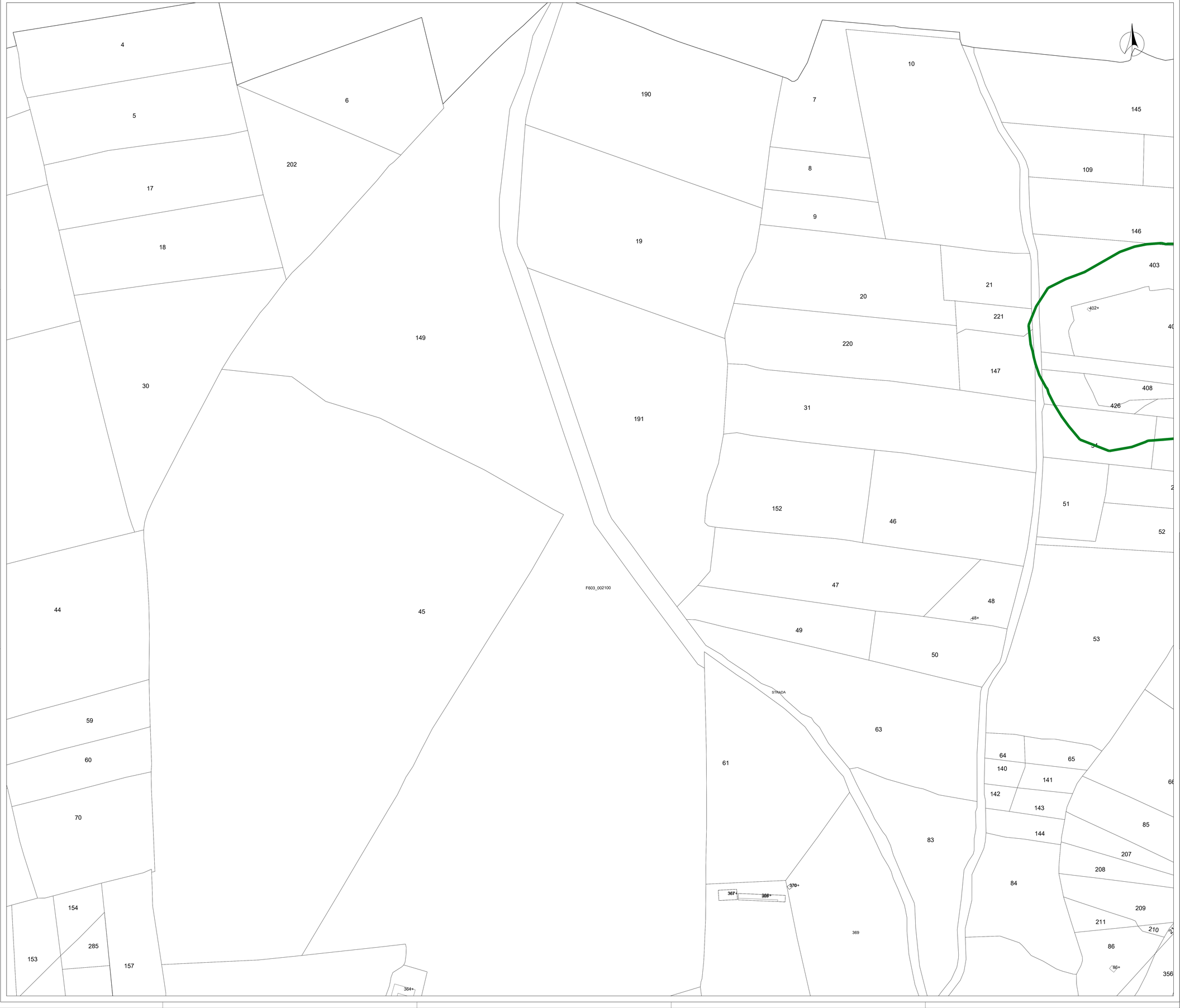

KEY PLAN

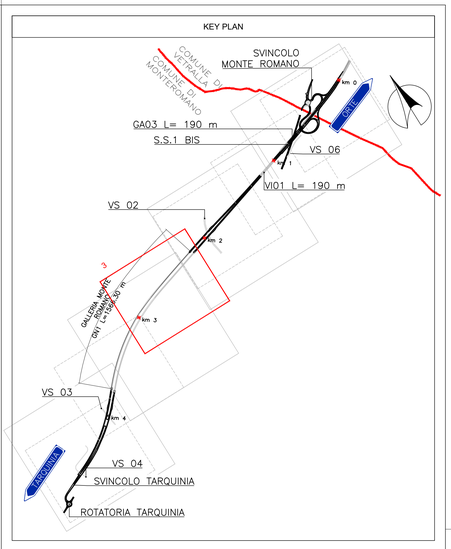

LEGENDA

	RETINO SIMBOLO	DESCRIZIONE
CATASTO		CONFINI COMUNALI
		CONFINE FOGLIO CATASTALE
	FOGLIO 19	FOGLIO DI MAPPA
	11 19 23	PARTICELLE
	17	FABBRICATI
		LIMITE FASCIA DI RISPETTO

anas
GRUPPO FS ITALIANE

Struttura Territoriale Lazio

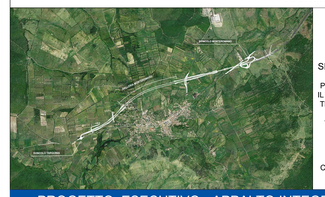

S.S. 675
UMBRO - LAZIALE

SISTEMA INFRASTRUTTURALE DEL COLLEGAMENTO DEL PORTO DI CIVITAVECCHIA CON IL NODO INTERMODALE DI ORTE TRATTA MONTE ROMANO EST - CIVITAVECCHIA
1° STRALCIO TRATTA MONTE ROMANO EST - TARQUINIA

CODICE GARA: RM 07/23
CODICE CIG: 9612182F81
CODICE CUP: F47H22001170001

PROGETTO ESECUTIVO - APPALTO INTEGRATO RM07/23

APPALTATORE	PROGETTISTI INDICATI		
	MANDATARIA	MANDANTI	
	TECH PROJECT	STUDIO CORONA	Terre

VISTO: IL RESPONSABILE DEL PROCEDIMENTO
Vistato da Paolo Nardocci il 10/07/2025 alle 09:48:25 UTC
Dott. Ing. Paolo NARDOCCI

RESPONSABILE INTEGRAZIONE DELLE PRESTAZIONI SPECIALISTICHE
Ing. Giancarlo TANZI
Iscritto all'ordine degli ingegneri di Roma e provincia al n°20314

GEOLOGO
Geol. Francesco AMANTIA SCUDERI
Iscritto all'ordine dei Geologi della Sicilia al n°143

COORDINATORE DELLA SICUREZZA IN FASE DI PROGETTAZIONE
Ing. Giancarlo TANZI
Iscritto all'ordine degli ingegneri di Roma e provincia al n°20314

O005	CAPITOLO PROGETTUALE	O ESPROPRI
	SUBCAPITOLO PROGETTUALE	O0 ESPROPRI
	TITOLO ELABORATO	PLANIMETRIA CATASTALE E FASCIA DI RISPETTO - TAV. 3

CODICE SIL	NOME FILE	REVISIONE	SCALA:
ATNORM00166	O005-T00ES00ESPPC03_D.dwg		
CODICE PROGETTO	CODICE ELAB.		
DPRM0366E2301	T00ES00ESPPC03	D	1:1000

REV.	DESCRIZIONE	DATA	REDATTO	VERIFICATO	APPROVATO
D	AGGIORNAMENTO CARTOGRAFIA CATASTALE	Maggio 2025	Geom. S. De Maria	Ing. F. Bajetti	Ing. G. Tanzi
C	EMISSIONE A SEGUITO DI ISTRUTTORIA	Marzo 2025	Geom. S. De Maria	Ing. F. Bajetti	Ing. G. Tanzi
B	EMISSIONE A SEGUITO DI ISTRUTTORIA	Marzo 2024	L. Altobelli	Ing. F. Bajetti	Ing. G. Tanzi
A	EMISSIONE	Novembre 2023	P. M. Saravia	Ing. F. Bajetti	Ing. G. Tanzi