












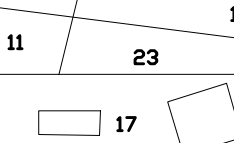
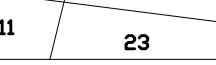



LEGENDA		
	RETINO SIMBOLO	DESCRIZIONE
ESPROPRIO		AREE DI ESPROPRIO
		AREE DA OCCUPARE TEMPORANEAMENTE
		AREE DI SERVIZIO PERMANENTE
		AREE DI PROPRIETÀ ANAS
		AREE DI ESPROPRIO AGGIUNTIVE (DA PROGETTO ESECUTIVO)
		AREE DI ESPROPRIO RIMOSSE (DA PROGETTO ESECUTIVO)
		LIMITE FASCIA DI RISPETTO
		NUMERO PIANO
		ACQUE
		STRADE
CATASTO		CONFINI COMUNALI
		CONFINI FOGLIO CATASTALE
		FOGLIO DI MAPPA
		PARTICELLE
		FABBRICATI
		AREA IMPIANTO ULUM

APPALTATORE		PROGETTISTI INDICATI			
 APPALTO F5 ITALIANE					
VISTO IL RESPONSABILE DEL PROCEDIMENTO Dott. Ing. Paolo HARDOCCI		RESPONSABILE INTEGRAZIONE DELLE PRESTAZIONI SPECIALISTICHE Ing. Giancarlo TANZI <small>terza di livello degli ingegneri di Roma e provincia al n° 374</small>		GEOLOGO Geol. Francesco AMANTIA SCUDERI <small>laurea specialistica del CNAISG della Sicilia al n° 192</small>	
CAPITOLO PROGETTUALE O ESPROPRI					
SUBCAPITOLO PROGETTUALE O0 ESPROPRI					
TITOLO ELABORATO PLANIMETRIA CATASTALE CON AREE DI ESPROPRIO TAV. 5					
CODICE SILE A1TNRM00166		NOME FILE O013-T00E500ESPCC11_D.dwg		REVISIONE SCALA:	
CODICE PROGETTO DIPRMO366E2301		CODICE ELAB. T00E500ESPCC11		D 1:1000	
D	AGGIORNAMENTO CARTOGRAFIA CATASTALE	Maggio 2025	Geom. S. De Maria	Ing. F. Bajetti	Ing. G. Tanzi
B	EMISSIONE A SEGUITO DI ISTRUTTORIA	Marzo 2025	Geom. S. De Maria	Ing. F. Bajetti	Ing. G. Tanzi
C	EMISSIONE A SEGUITO DI ISTRUTTORIA	Marzo 2024	L. Albelli	Ing. F. Bajetti	Ing. G. Tanzi
A	EMISSIONE	Novembre 2023	P. M. Saravia	Ing. F. Bajetti	Ing. G. Tanzi
REV.	DESCRIZIONE	DATA	ELABORATO	VERIFICATO	APPROVATO