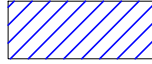
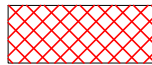











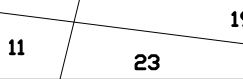
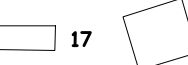



LEGENDA		
	RETINO SIMBOLO	DESCRIZIONE
		AREE DI ESPROPRIO
		AREE DA OCCUPARE TEMPORANEAMENTE
ESPROPRIO		AREE DI SERVITO PERMANENTE
		AREE DI PROPRIETA' ANAS
		AREE DI ESPROPRIO AGGIUNTIVE (DA PROGETTO ESECUTIVO)
		AREE DI ESPROPRIO RIMOSSE (DA PROGETTO ESECUTIVO)
		LIMITE FASCIA DI RISPETTO
CATASTO		NUMERO PIANO
		ACQUE
		STRADE
		CONFINI COMUNALI
		CONFINI FOGLIO CATASTALE
		FOGLIO DI MAPPA
		PARTICELLE
		FABBRICATI
		AREA IMPIANTO ULIM

 GRUPPO FS ITALIANE		Struttura Territoriale Lazio	
		<b>S.S. 675</b> <b>UMBRO - LAZIALE</b>	
SISTEMA INFRASTRUTTURALE DEL COLLEGAMENTO DEL PORTO DI CIVITAVECCHIA CON IL NODO INTERMODALE DI ORTICCI TRATTA MONTE ROMANO EST - CIVITAVECCHIA 1° STRALCIO TRATTA MONTE ROMANO EST - TARGUINIA		CODICE GARA: RM 07/23 CODICE CIG: 9612862F81 CODICE CUP: F4H-2200117000	
PROGETTO ESECUTIVO - APPALTO INTEGRATO RM07/23			
APPALTATORE		PROGETTISTI INDICATI	
RESPONSABILE TECNICO DEL PROCEDIMENTO <small>ELENCO OPERATORI E PREZZARI PER LAVORI DI MANOVRA E TRASPORTO DEI MATERIALI IN AREE DI INTERESSE PUBBLICO</small>		RESPONSABILE INTERREGIONALE DELLE PRESTAZIONI SPECIALISTICHE	
VISTO IL RESPONSABILE DEL PROCEDIMENTO		GEOLOGO	COORDINATORE DELLA SICUREZZA IN FASE PROGETTAZIONE
Dott. Ing. Paolo MAROCCHI		Ing. Giancarlo TANZI <small>tanzi@tanzi.it</small>	Dott. Francesco AMANTO SUGGERI <small>suggeri@amantoassociati.it</small>
		Ing. Giancarlo TANZI <small>tanzi@tanzi.it</small>	Ing. Giancarlo TANZI <small>tanzi@tanzi.it</small>
<b>CAPITOLO PROGETTUALE</b>		<b>O ESPROPRI</b>	
<b>SUBCAPITOLO PROGETTUALE</b>		<b>O0 ESPROPRI</b>	
<b>TITOLO ELABORATO</b>		<b>PLANIMETRIA CATASTALE CON AREE DI ESPROPRIO PROGETTO - Tav. 2</b>	
CODICE SUL <b>A1NORM00166</b>		NOME FILE 0016-T00ES00ESPCC14.dwg	
CODICE PROGETTO <b>DPRM0366E2301</b>		CODICE ELAB. <b>T00ES00ESPCC14</b>	
		REVISIONE	SCALA
		<b>D</b>	<b>1:1000</b>
<b>D</b>	AGGIORNAMENTO CARTOGRAFICA CATASTALE	Maggio 2025	Geom. S. De Maria    Ing. F. Bajetti    Ing. G. Tanzi
<b>B</b>	EMMISSIONE A SEGUITO DI ISTRUZIONE	Marzo 2025	Geom. S. De Maria    Ing. F. Bajetti    Ing. G. Tanzi
<b>C</b>	EMMISSIONE A SEGUITO DI ISTRUZIONE	Marzo 2024	L. Altabelli    Ing. G. Bajetti    Ing. G. Tanzi
<b>A</b>	EMMISSIONE	Novembre 2023	P. M. Saravza    Ing. F. Bajetti    Ing. G. Tanzi
REV.	DESCRIZIONE	DATA	REDATTO VERIFICATO APPROVATO