












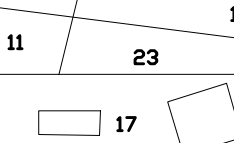
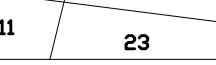



LEGENDA		
	RETINO SIMBOLO	DESCRIZIONE
ESPROPRIO		AREE DI ESPROPRIO
		AREE DA OCCUPARE TEMPORANEAMENTE
		AREE DI SERVIZIO PERMANENTE
		AREE DI PROPRIETÀ ANAS
		AREE DI ESPROPRIO AGGIUNTIVE (DA PROGETTO ESECUTIVO)
		AREE DI ESPROPRIO RIMOSSE (DA PROGETTO ESECUTIVO)
		LIMITE FASCIA DI RISPETTO
		NUMERO PIANO
		ACQUE
		STRADE
CATASTO		CONFINI COMUNALI
		CONFINI FOGLIO CATASTALE
		FOGLIO DI MAPPA
		PARTICELLE
		FABBRICATI
		AREA IMPIANTO ULIV

 GRUPPO FS ITALIANE		Struttura Territoriale Lazio	
		<p>S.S. 675 UMBRO - LAZIALE</p> <p>SISTEMA INFRASTRUTTURALE DEL COLLEGAMENTO DEL PORTO DI CIVITAVECCHIA COIL NODO INTERMODALE DI ORTICCI TRATTA MONTE ROMANO EST - CIVITAVECCHIA 1° STRALCIO TRATTA MONTOROTARO EST - TARSUINA</p> <p style="text-align: right;"> CODICE GARA: RM/0723 CODICE GIS: 9612182781 CODICE CUP: F47H20011700 </p>	
PROGETTO ESECUTIVO - APPALTO INTEGRATO RM07/23			
APPALTATORE		PROGETTISTI INDICATI	
<small>STUDIO GEMELLI & CO. SPA - VIA DELL'INDUSTRIA, 10 - 00198 ROMA (RM) - TEL. 06/52000000 - FAX 06/52000001</small>		<small>STUDIO GEMELLI & CO. SPA - VIA DELL'INDUSTRIA, 10 - 00198 ROMA (RM) - TEL. 06/52000000 - FAX 06/52000001</small>	
VED. IL RESPONSABILE DEL PROCEDIMENTO		RESPONSABILE DELL'INTEGRAZIONE DELLE PRESTAZIONI SPECIALISTICHE	
<hr/>		<hr/>	
Dott. Ing. Paolo MARDOCCI		Ing. Giancarlo TANZI <small>Incetta all'ordine degli ingegneri di Roma e provincia al n° 23314</small>	
<hr/>		<hr/>	
GEOLOGO		COORDINATORE DI SICUREZZA IN FASE DI PROGETTAZIONE	
<hr/>		<hr/>	
Geol. Francesco AMANTIA <small>Incetta all'ordine degli ingegneri di Roma e provincia al n° 1103</small>		Ing. Giancarlo TANZI <small>Incetta all'ordine degli ingegneri di Roma e provincia al n° 23314</small>	
<hr/>		<hr/>	
CAPITOLO PROGETTUALE		O ESPROPRI	
SUBCAPITOLO PROGETTUALE		OO ESPROPRI	
TITOLO ELABORATO		PLANIMETRIA CATASTALE CON AREE DI ESPROPRI PROGETTO - TAV. 6	
<hr/>		<hr/>	
CODICE FILE 0020-T00E500ESPPC18_D.dwg		REVISIONE SCALA	
CODICE PROGETTO DPRM0366E2301		CODICE ELAB. T00E500ESPPC18	
REVISIONE D		SCALA 1:1000	
<hr/>		<hr/>	
D	AGGIORNAMENTO CARTOGRAFICA CATASTALE	Marzo 2025	Geom. S. De Maria
B	EMISSIONE A SEGUITO DI ISTRUTTORIA	Marzo 2025	Geom. S. De Maria
C	EMISSIONE A SEGUITO DI ISTRUTTORIA	L. Altonelli	Ing. F. Bajetti
A	EMISSIONE	P. M. Saravia	Ing. F. Bajetti
REV.	DESCRIZIONE	DATA	REDAITTO VERIFICATO APPROVATO