








LEGENDA	
	ESPROPRIO DEFINITIVO
	ESPROPRIO TEMPORANEO
	AREE DEMANIALI



ANAS S.p.A.
Direzione Progettazione e Realizzazione Lavori

S.S.45 DELLA VAL DI TREBBIA
AMMODERNAMENTO DELLA STRADA STATALE N. 45 DELLA VAL TREBBIA NEL TRATTO CERNUSCA-RIVERGARO

PROGETTO DEFINITIVO	
PROGETTAZIONE: ANAS DPRL	SUPPORTO ALLA PROGETTAZIONE:
1 PROGETTISTI: ing. Adriano SCALAMANDRE Ordine Ing. di Pavia n. 1061	      
IL GEOLOGO: geol. Maurizio MARTINO Ordine Geol. del Lazio ES n. 457	
IL RESPONSABILE DEL SIA: ing. Laura TROIANI Ordine Arch. di Roma n. 671080	
IL COORDINATORE PER LA SICUREZZA IN FASE DI PROGETTAZIONE: geom. F. PAMELA	
VISTO: IL RESPONSABILE DEL PROCEDIMENTO: ing. Anna Maria NICOLAI	
PROTOCOLLO	DATA

S08		S - ESPROPRI			
PLANIMETRIA CATASTALE CON INDIVIDUAZIONE AREE DI ESPROPRIO - TAVOLA 04 DI 14					
CODICE PROGETTO	NOME FILE	REVISIONE	SCALA		
PROGETTO	S08-T00ES00ESPPL04_B.dwg				
BO00067	D 1801	CODICE ELAB.	T00ES00ESPPL04	B	1:1000
C					
B	AGGIORNAMENTO A SEGUITO PROCEDURA VIA			MARZO 2023	
A	EMISSIONE			APRILE 2023	
REV.	DESCRIZIONE	DATA	REDATTO	VERIFICATO	APPROVATO