




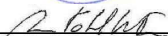


LAVORI DI COLLEGAMENTO TRA LA S.S.11 A MAGENTA E LA TANGENZIALE OVEST DI MILANO

VARIANTE DI ABBiateGRASSO E ADEGUAMENTO IN SEDE DEL TRATTO ABBiateGRASSO-VIGEVANO FINO AL PONTE SUL FIUME TICINO

1° STRALCIO DA MAGENTA A VIGEVANO - TRATTA A

PROGETTO ESECUTIVO - COD. MI609

<div><div></div><div>Ing. Renato Vaira (Ordine degli Ingg. di Torino e Provincia n° 4663 W)</div></div>	<div><div></div><div>Ing. Valerio Bajetti Ordine degli Ingg. di Roma e provincia n° A-26211</div></div>	<div><div>ING. RENATO DEL PRETE</div><div></div><div>Ing. Renato Del Prete Ordine degli Ingg. di Bari e provincia n° 5073</div></div>	<div><div>ECOPLAN <small>Società di Ingegneria, Architettura, Ambientale</small></div><div></div><div>Arch. Nicoletta Frattini Ordine degli Arch. di Torino e provincia n° A-8433</div></div>	<div><div></div><div>Ing. Gabriele Incecchi Ordine degli Ingg. di Roma e provincia n° A-12102</div></div>
	<div><div>CONSORZIO UNING <small>Società s.r.l.</small></div><div>Società designata: GA&M</div><div>Prof. Ing. Matteo Ranieri Ordine degli Ingg. di Bari e provincia n° 1137</div></div>	<div><div></div><div>Prof. Ing. Luigi Monterisi Ordine degli Ingg. di Bari e provincia n° 1771</div></div>	<div><div></div><div>Ing. Gioacchino Angarano Ordine degli Ingg. di Bari e provincia n° 5970</div></div>	<div><div>DOTT. GEOL. DANILO GALLO</div><div></div><div>Dott. Geol. Danilo Gallo Ordine dei Geologi della Regione Puglia n° 588</div></div>
<div><div>VISTO: IL RESPONSABILE DEL PROCEDIMENTO</div><div></div><div>Dott. Ing. Giuseppe Danilo MALGERI</div></div>	<div><div>INTEGRATORE DELLE PRESTAZIONI SPECIALISTICHE</div><div></div><div>Ing. Gabriele INCECCHI</div></div>	<div><div>GEOLOGO</div><div> </div><div>Prof. Ing. Geol. Luigi MONTERISI</div></div>	<div><div>IL COORDINATORE DELLA SICUREZZA IN FASE DI PROGETTAZIONE</div><div> </div><div>Ing. Renato DEL PRETE</div></div>	

P002

P - ESPROPRI

ELENCO DITTE PER PUBBLICAZIONI

CODICE PROGETTO			NOME FILE		REVISIONE	SCALA:
PROGETTO	LIV. PROG.	N. PROG.	P002-T00ES00ESPET01_B.docx			
LO203	E	2401	CODICE ELAB.	T00ES00ESPET01	B	
C						
B	EMISSIONE A SEGUITO VERIFICA ART. 26		GIUGNO 2025	ING. MARCO LOPES	ING. GIAMPIERO MARTINO	ING. GABRIELE INCECCHI
A	EMISSIONE		GIUGNO 2024	ING. MARCO LOPES	ING. GIAMPIERO MARTINO	ING. GABRIELE INCECCHI
REV.	DESCRIZIONE		DATA	REDATTO	VERIFICATO	APPROVATO

COMUNE DI ALBAIRATE

N.P.	D I T T A	Foglio	Particella	Qualità	Superficie p.lla	REDDITO		Esproprio	Servitù	Occupazione
					mq	€ Dom.	€ Agrario			
184	BARONI FABRIZIO n.a. ABBiateGRASSO (MI) il 27/09/1987 c.f. BRNFRZ87P27A010W - PROPRIETA' per 1/6 BARONI FEDERICO n.a. ABBiateGRASSO (MI) il 14/03/1981 c.f. BRNFRC81C14A010M - PROPRIETA' per 1/6 BARONI GABRIO n.a. MAGENTA (MI) il 17/06/1985 c.f. BRNGBR85H17E801M - PROPRIETA' per 1/6 BARONI PIETRO n.a. CASSINETTA DI LUGAGNANO (MI) il 11/04/1950 c.f. BRNPTR50D11C033N - PROPRIETA' per 1/2	7	6	PRATO	1.190	3,07	3,07	818	0	0
		7	7	SEMINATIVO	55.030	284,21	270,00	20.730	0	275
		7	497	BOSCO MISTO	1.520	3,14	0,47	794	0	0
185	BARONI PIETRO n.a. CASSINETTA DI LUGAGNANO (MI) il 11/04/1950 c.f. BRNPTR50D11C033N - PROPRIETA' per 1/1	7	8	SEMINATIVO	19.560	101,02	95,97	1.413	0	0
		7	9	BOSCO MISTO	1.730	3,57	0,54	96	0	0
186	ISTITUTO DIOCESANO PER IL SOSTENTAMENTO DEL CLERO DELLA DIOCESI DI MILANO c.f. 08096580157 - PROPRIETA' per 1000/1000	7	131	SEMIN IRRIG	7.740	67,16	73,95	7.740	0	0
		7	142	SEMIN IRRIG	21.180	140,01	164,08	3.117	0	0
		12	16	INCOLT PROD	640	0,20	0,07	141	0	0
		12	19	SEMIN IRRIG	19.920	172,84	190,32	57	0	0
187	PICCOLINI STEFANO GIOVANNI n.a. MAGENTA (MI) il 11/06/1969 c.f. PCCSFN69H11E801P - PROPRIETA' per 1/1	7	120	SEMIN IRRIG	4.690	49,41	44,81	2.399	0	147
188	ARRIGONI GIAN FRANCO n.a. ALBAIRATE (MI) il 27/10/1965 c.f. RRGGFR65R27A127M - PROPRIETA' per 1/2 ARRIGONI RICCARDO n.a. MAGENTA (MI) il 31/07/1995 c.f. RRGRCR95L31E801F - PROPRIETA' per 1/4 BALZAROTTI ROSSELLA n.a. ALBAIRATE (MI) il 23/01/1959 c.f. BLZRSL59A63A127Z - PROPRIETA' per 1/4	12	12	BOSCO MISTO	110	0,23	0,03	110	0	0
		12	13	BOSCO MISTO	220	0,45	0,07	110	0	0
		12	14	SEMIN IRRIG	29.370	226,01	227,53	24.784	0	0
		12	15	BOSCO MISTO	530	1,09	0,16	307	0	0
189	DAGHETTA CATERINA n.a. ALBAIRATE (MI) il 05/12/1952 c.f. DGHCRN52T45A127O - PROPRIETA' per 100/100	12	129	SEMINATIVO	9.790	50,56	48,03	69	0	0
190	AZIENDA SOCIO-SANITARIA TERRITORIALE (ASST) OVEST MILANESE c.f. 09319650967 - PROPRIETA' per 1/1	12	29	SEMINATIVO	18.950	97,87	92,98	6.833	0	0
		12	39	SEMINATIVO	55.030	284,21	270,00	8.843	0	0
		12	41	SEMINATIVO	15.900	82,12	78,01	4.138	0	0
		12	42	BOSCO MISTO	300	0,62	0,09	300	0	0
		12	58	SEMIN IRRIG	10.343	108,97	98,82	1.114	0	337
		12	152	SEMIN IRRIG	8.032	84,62	76,74	1.535	0	215

N.P.	D I T T A	Foglio	Particella	Qualità	Superficie p.lla	REDDITO		Esproprio	Servitù	Occupazione
					mq	€ Dom.	€ Agrario			
191	RIVOLTA ISIDORO n.a. ALBAIRATE (MI) il 19/07/1949 c.f. RVLSDR49L19A127I - PROPRIETA' per 1/1	12	43	BOSCO MISTO	80	0,17	0,02	80	0	0
		12	44	SEMINATIVO	8.790	45,40	43,13	7.182	0	442
		12	45	BOSCO MISTO	320	0,66	0,10	203	0	29
192	COLOMBINI ROSANGELA n.a. ABBIATEGRASSO (MI) il 22/03/1946 c.f. CLMRNG46C62A010H - USUFRUTTO per 1/1 LUCINI ANDREA n.a. MAGENTA (MI) il 17/07/1975 c.f. LCNNDR75L17E801A - NUDA PROPRIETA' per 1/3 LUCINI ELENA n.a. MAGENTA (MI) il 22/07/1972 c.f. LCNLNE72L62E801O - NUDA PROPRIETA' per 1/3 LUCINI PAOLA n.a. MAGENTA (MI) il 29/01/1974 c.f. LCNPLA74A69E801N - NUDA PROPRIETA' per 1/3	12	46	SEMIN IRRIG	23.120	195,82	179,11	5.888	0	143
193	CAVE PLATTI SPA c.f. 01922920150 - PROPRIETA' per 1000/1000	12	175	PRATO MARC	1.790	18,40	16,64	123	0	0
		12	176	PRATO MARC	1.790	18,40	16,64	98	0	1
194	DAGHETTA ALBERTO MASSIMO n.a. ABBIATEGRASSO (MI) il 15/05/1963 c.f. DGHLRT63E15A010I - PROPRIETA' per 1/1	12	57	SEMIN IRRIG	32.930	346,94	314,63	18.403	0	0
		12	64	SEMIN IRRIG	7.400	77,96	70,70	490	0	1.071
		12	65	SEMINATIVO	18.650	96,32	91,50	14.135	0	0
195	DAGHETTA GABRIELE n.a. MAGENTA (MI) il 20/12/1976 c.f. DGHGRL76T20E801O - PROPRIETA' per 3/6 DAGHETTA NORMA n.a. MAGENTA (MI) il 17/04/1983 c.f. DGHNRM83D57E801H - PROPRIETA' per 3/6	12	251	SEMIN IRRIG	7.400	77,96	70,70	7.353	0	0
196	DAGHETTA GIUSEPPE n.a. ALBAIRATE (MI) il 15/02/1960 c.f. DGHGPP60B15A127Y - PROPRIETA' per 100/100	12	252	SEMIN IRRIG	6.900	72,70	65,93	4.929	0	0
197	DAGHETTA MARIAROSA n.a. ALBAIRATE (MI) il 17/10/1948 c.f. DGHMRS48R57A127E - PROPRIETA' per 100/100	12	254	SEMINATIVO	6.810	35,17	33,41	63	0	0
198	GOI LUIGIA n.a. ALBAIRATE (MI) il 08/01/1951 c.f. GOILGU51A48A127V - PROPRIETA' per 1/1 RIVOLTA ISIDORO n.a. ALBAIRATE (MI) il 19/07/1949 c.f. RVLSDR49L19A127I - PROPRIETA' per 1/1	13	360	SEMIN IRRIG	940	9,90	8,98	940	0	0
		13	362	SEMIN IRRIG	32.285	340,15	308,47	344	0	0
		13	364	SEMIN IRRIG	35.035	369,12	334,74	506	0	0
199	DAGHETTA CATERINA n.a. ALBAIRATE (MI) il 05/12/1952 c.f. DGHCRN52T45A127O - PROPRIETA' per 1/1 MARCHESINI VIRGINIA n.a. MELZO (MI) il 09/03/1920 c.f. MRCVGN20C49F119V - USUFRUTTO per 1/2	13	352	SEMIN IRRIG	4.793	50,50	45,79	40	0	0
		13	366	BOSCO ALTO	95	0,25	0,03	95	0	0
		13	367	SEMIN IRRIG	2.975	31,34	28,42	97	0	0
		13	369	SEMIN IRRIG	135	1,42	1,29	135	0	0
200	BONATI ANTONIO n.a. MAGENTA (MI) il 01/07/1961 c.f. BNTNTN61L01E801G - NUDA PROPRIETA' per 1/6 BONATI ENRICO CRISTIANO n.a. MAGENTA (MI) il 29/04/1976 c.f. BNTNCC76D29E801T - NUDA PROPRIETA' per 1/6 BONATI GABRIELE n.a. MAGENTA (MI) il 04/03/1963 c.f. BNTGRL63C04E801D - NUDA PROPRIETA' per 1/6 BONATI MARIA TERESA n.a. MAGENTA (MI) il 02/03/1970 c.f. BNTMTR70C42E801U - NUDA PROPRIETA' per 1/6 BONATI PAOLO GIUSEPPE n.a. MAGENTA (MI) il 22/11/1959 c.f. BNTPGS59S22E801J - NUDA PROPRIETA' per 1/6 BONATI SIMONA n.a. MAGENTA (MI) il 02/03/1970 c.f. BNTSMN70C42E801A - NUDA PROPRIETA' per 1/6 GROSSI GIUSEPPINA n.a. CASORATE PRIMO (PV) il 12/05/1939 c.f. GRSGPP39E52B988W - USUFRUTTO per 1/1	13	370	SEMIN IRRIG	40	0,42	0,38	40	0	0
		13	371	SEMIN IRRIG	1.800	18,96	17,20	136	0	0
		13	372	SEMIN IRRIG	49.810	524,78	475,91	114	0	0

N.P.	D I T T A	Foglio	Particella	Qualità	Superficie p.lla	REDDITO		Esproprio	Servitù	Occupazione
					mq	€ Dom.	€ Agrario			
201	BONATI ANTONIO n.a. MAGENTA (MI) il 01/07/1961 c.f. BNTNTN61L01E801G - NUDA PROPRIETA' per 1/12 BONATI ENRICO CRISTIANO n.a. MAGENTA (MI) il 29/04/1976 c.f. BNTNCC76D29E801T - NUDA PROPRIETA' per 1/12 BONATI GABRIELE n.a. MAGENTA (MI) il 04/03/1963 c.f. BNTGRL63C04E801D - NUDA PROPRIETA' per 1/12 BONATI MARIA TERESA n.a. MAGENTA (MI) il 02/03/1970 c.f. BNTMTR70C42E801U - NUDA PROPRIETA' per 1/12 BONATI PAOLO GIUSEPPE n.a. MAGENTA (MI) il 22/11/1959 c.f. BNTPGS59S22E801J - NUDA PROPRIETA' per 1/12 BONATI SIMONA n.a. MAGENTA (MI) il 02/03/1970 c.f. BNTSMN70C42E801A - NUDA PROPRIETA' per 1/12 GROSSI GIUSEPPINA n.a. CASORATE PRIMO (PV) il 12/05/1939 c.f. GRSGPP39E52B988W - PROPRIETA' per 6/12 GROSSI GIUSEPPINA n.a. CASORATE PRIMO (PV) il 12/05/1939 c.f. GRSGPP39E52B988W - USUFRUTTO per 6/12	13	383	SEMIN IRRIG	77.420	755,70	739,71	2.296	0	0
		13	384	SEMIN IRRIG	4.770	46,56	45,57	805	0	0
202	CESATI NICOLA n.a. ABBIATEGRASSO (MI) il 19/09/1960 c.f. CSTNCL60P19A010F - PROPRIETA' per 286/1000 INVERNIZZI CARLO n.a. ABBIATEGRASSO (MI) il 18/07/1954 c.f. NVRCRL54L18A010K - PROPRIETA' per 357/1000 INVERNIZZI ROCCO n.a. ABBIATEGRASSO (MI) il 15/09/1951 c.f. NVRRCC51P15A010D - PROPRIETA' per 357/1000	10	173	SEMIN IRRIG	73.600	775,43	703,21	10.499	2.368	7.026
		13	354	SEMIN IRRIG	7.600	80,07	72,61	58	0	0
		13	356	SEMIN IRRIG	12.270	129,27	117,23	1.136	1.279	2.476
		13	393	SEMIN IRRIG	910	9,59	8,69	171	163	238
		13	395	SEMIN IRRIG	16.005	168,62	152,92	427	0	592
		14	175	SEMIN IRRIG	1.315	12,84	12,56	1.315	0	0
		14	177	SEMIN IRRIG	270	2,64	2,58	270	0	0
		14	184	SEMIN IRRIG	9.130	89,12	87,23	492	0	0
203	COMUNE DI ALBAIRATE - PROPRIETA' per 1000/1000	13	340	SEMIN IRRIG	65	0,68	0,62	65	0	0
205	BYS AMBIENTE IMPIANTI S.R.L. c.f. 02274490214 - PROPRIETA' SUPERFICIARIA per 1/1 Sub. COMUNE DI ALBAIRATE c.f. 03623810151 - PROPRIETA' PER L'AREA per 1000/1000 Sub.	14	77	ENTE URBANO	712	0,00	0,00	18	0	0
206	BYS AMBIENTE IMPIANTI S.R.L. c.f. 02274490214 - SUPERFICIE per 1/1 COMUNE DI ALBAIRATE c.f. 03623810151 - NUDA PROPRIETA' per 1/1	14	158	BOSCO MISTO	335	0,69	0,10	335	0	0
		14	180	REL ENTE UR	460	0,00	0,00	460	0	0
207	BYS AMBIENTE IMPIANTI S.R.L. c.f. 02274490214 - PROPRIETA' per 1/1	14	174	SEMIN IRRIG	775	7,56	7,40	775	0	0
208	LOVATI RENATA n.a. MILANO (MI) il 13/12/1956 c.f. LVTRNT56T53F205H - PROPRIETA' per 1000/1000	14	182	SEMINATIVO	775	4,00	3,80	775	0	0
209	LOVATI RENATA n.a. MILANO (MI) il 13/12/1956 c.f. LVTRNT56T53F205H - PROPRIETA' per 1/1	10	33	SEMIN IRRIG	4.030	34,13	31,22	105	0	0
		14	154	SEMIN IRRIG	19.900	209,66	190,13	283	0	0
210	LUCINI CESARINA n.a. VERMEZZO (MI) il 25/09/1932 c.f. LCNCRN32P65L768D - PROPRIETA' per 1000/1000	10	57	BOSCO MISTO	1.340	2,77	0,42	541	0	0
		10	58	SEMIN IRRIG	15.250	160,67	145,71	1.318	0	0
		10	59	BOSCO MISTO	180	0,37	0,06	123	0	0

N.P.	D I T T A	Foglio	Particella	Qualità	Superficie p.lla	REDDITO		Esproprio	Servitù	Occupazione
					mq	€ Dom.	€ Agrario			
212	RIVA MARCO n.a. MILANO (MI) il 27/11/1970 c.f. RVIMRC70S27F205L - PROPRIETA' per 1/6 RIVA MARIO n.a. MILANO (MI) il 01/10/1960 c.f. RVIMRA60R01F205K - PROPRIETA' per 1/6 TESTORI GISELLA n.a. TALEGGIO (BG) il 20/08/1938 c.f. TSTGLL38M60L037J - PROPRIETA' per 4/6	10	50	SEMIN IRRIG	60.030	632,46	573,55	10.714	0	1.145
		10	64	BOSCO MISTO	1.030	2,13	0,32	156	0	0
		10	122	SEMINATIVO	16.710	86,30	81,98	10.348	0	0
		10	124	SEMIN IRRIG	3.110	0,00	0,02	3.112	0	0
213	DONDENA ANGELO n.a. ABBIATEGRASSO (MI) il 09/08/1910 c.f. DNDNGL10M09A010E - PROPRIETA' per 1000/1000	10	48	BOSCO MISTO	355	0,73	0,11	198	0	0
214	MODICA LUISA n.a. MAGENTA (MI) il 21/06/1964 c.f. MDCLSU64H61E801E - PROPRIETA' per 1/3 MODICA MARIA n.a. ABBIATEGRASSO (MI) il 26/08/1961 c.f. MDCMRA61M66A010A - PROPRIETA' per 1/3 MODICA SILVIA MARIA n.a. ABBIATEGRASSO (MI) il 23/06/1967 c.f. MDCSVM67H63A010R - PROPRIETA' per 1/3	10	30	SEMIN IRRIG	27.100	229,53	209,94	3	0	0
		10	36	PRATO IRRIG	7.280	50,38	33,84	2	0	0
215	RIVA MARCO n.a. MILANO (MI) il 27/11/1970 c.f. RVIMRC70S27F205L - PROPRIETA' per 1/2 RIVA MARIO n.a. MILANO (MI) il 01/10/1960 c.f. RVIMRA60R01F205K - PROPRIETA' per 1/2	10	119	SEMIN IRRIG	1.290	10,93	9,99	1.290	0	0
216	BERNACCHI MARCO MARIO n.a. ALBAIRATE (MI) il 21/08/1960 c.f. BRNMCM60M21A127Q - PROPRIETA' per 1/1	10	37	SEMIN IRRIG	6.820	57,76	52,83	49	0	0
217	FAGNANI LUCIANO n.a. CORNAREDO (MI) il 11/11/1944 c.f. FGNLN44S11D018O - PROPRIETA' per 1/1	10	34	SEMIN IRRIG	4.170	35,32	32,30	171	0	0
218	ORNATI GIUSEPPE n.a. ALBAIRATE (MI) il 01/08/1950 c.f. RNTGPP50M01A127F - PROPRIETA' per 4/4	10	35	SEMIN IRRIG	5.180	43,87	40,13	3.176	0	0
		10	115	SEMIN IRRIG	1.870	15,84	14,49	767	0	0
219	GIROTTI CARLO MASSIMILIANO n.a. BOLLATE (MI) il 28/06/1983 c.f. GRTCLM83H28A940U - PROPRIETA' per 1/3 GIROTTI ELISABETTA n.a. MILANO (MI) il 10/01/1977 c.f. GRTLBT77A50F205A - PROPRIETA' per 1/3 GIROTTI TOMMASO LUIGI n.a. BOLLATE (MI) il 28/06/1983 c.f. GRTTMS83H28A940F - PROPRIETA' per 1/3	10	38	SEMIN IRRIG	7.830	66,32	60,66	1.942	0	0
		10	39	SEMIN IRRIG	50.910	536,37	486,42	1.388	1.566	3.465
		10	40	SEMINATIVO	70.640	364,83	346,58	0	0	471
		10	106	SEMIN IRRIG	4.090	34,64	31,68	477	0	0
		10	112	SEMIN IRRIG	6.920	72,91	66,12	189	0	0

COMUNE DI BOFFALORA SOPRA TICINO

N.P.	D I T T A	Foglio	Particella	Qualità	Superficie p.lla	REDDITO		Esproprio	Servitù	Occupazione
					mq	€ Dom.	€ Agrario			
2	CORBELLINI ANNA MARIA n.a. ARLUNO (MI) il 14/02/1943 c.f. CRBNMR43B54A413J - PROPRIETA' per 9/81 GARBINI CARLO n.a. MAGENTA (MI) il 07/02/1967 c.f. GRBCRL67B07E801L - PROPRIETA' per 6/81 GARBINI GIUSEPPE n.a. MAGENTA (MI) il 24/03/1951 c.f. GRBGPP51C24E801F - PROPRIETA' per 1/9 GARBINI MARIA n.a. MAGENTA (MI) il 03/08/1930 c.f. GRBMRA30M43E801H - PROPRIETA' per 3/9 GARBINI MARIA GRAZIA n.a. MAGENTA (MI) il 05/02/1966 c.f. GRBMGR66B45E801H - PROPRIETA' per 6/81 GARBINI MARIA STELLA n.a. CERANO (NO) il 31/07/1948 c.f. GRBMST48L71C483Z - PROPRIETA' per 2/9 GARBINI SILVIA n.a. MAGENTA (MI) il 31/12/1975 c.f. GRBSLV75T71E801L - PROPRIETA' per 6/81	9	197	PRATO IRRIG	9.110	74,81	58,81	216	0	0
		9	601	PRATO IRRIG	385	3,48	2,49	100	0	0
3	PIGAZZI GIAN PIETRO n.a. PASTURO (LC) il 20/05/1940 c.f. PGZGPT40E20G368P - PROPRIETA' per 1/2 PIGAZZI MARCOPIETRO n.a. PASTURO (LC) il 27/04/1934 c.f. PGZMCP34D27G368J - PROPRIETA' per 1/2	9	529	SEMIN IRRIG	370	2,94	2,68	288	0	82
4	PIGAZZI GIAN PIETRO n.a. PASTURO (LC) il 20/05/1940 c.f. PGZGPT40E20G368P - PROPRIETA' per 1/1	9	198	SEMIN IRRIG	15.110	120,18	109,25	8.380	0	1.011
		9	199	SEMIN IRRIG	1.430	11,37	10,34	443	0	983
		9	577	SEMIN IRRIG	12.655	100,65	91,50	2.168	0	0
5	NISSOTTI RICCARDO n.a. MAGENTA (MI) il 30/07/1990 c.f. NSSRCR90L30E801L - PROPRIETA' per 1/1	9	136	SEMINATIVO	10.300	66,49	63,83	172	0	0
		9	412	SEMINATIVO	1.650	10,65	10,23	131	0	0
6	GARAVAGLIA WALTER n.a. MAGENTA (MI) il 30/06/1951 c.f. GRVWTR51H30E801X - PROPRIETA' per 1/2 OLDANI ALDINA n.a. MAGENTA (MI) il 01/11/1930 c.f. LDNLDN30S41E801A - PROPRIETA' per 1/2	9	413	PRATO IRRIG	4.860	39,91	31,37	3.618	0	0
		9	416	PRATO IRRIG	3.450	28,33	22,27	2.091	0	0
7	ALEMANNI GIULIA ; FU LUIGI - USUFRUTTUARIO PARZIALE PER per 1000/1000 RECROSIO FRANCESCO ; FU ERNESTO - COMPROPRIETARIO per 1000/1000 RECROSIO AUGUSTO ; FU FRANCESCO n.a. BOFFALORA SOPRA TICINO (MI) il 23/08/1886 - COMPROPRIETARIO per 1000/1000 RECROSIO GIUSEPPE ; FU FRANCESCO n.a. BOFFALORA SOPRA TICINO (MI) il 11/04/1891 - COMPROPRIETARIO per 1000/1000 RECROSIO PIERINA ; FU FRANCESCO n.a. BOFFALORA SOPRA TICINO (MI) il 16/11/1882 - COMPROPRIETARIO per 1000/1000 TREZZI MARIA ; FU ANTONIO - COMPROPRIETARIO per 1000/1000	9	87	BOSCO ALTO	4.370	5,64	0,68	184	0	0
		9	138	BOSCO ALTO	6.220	8,03	0,96	28	0	0
8	RANZANI FLORINDA n.a. LOVERE (BG) il 15/08/1972 c.f. RNZFRN72M55E704Z - PROPRIETA' per 1/2 RANZANI RICCARDO n.a. MAGENTA (MI) il 30/07/1975 c.f. RNZRCR75L30E801G - PROPRIETA' per 1/2	9	85	SEMINATIVO	16.400	105,87	101,64	3.219	0	0
9	PEDRINELLI ALDO n.a. MAGENTA (MI) il 29/12/1972 c.f. PDRLDA72T29E801H - NUDA PROPRIETA' per 1/2 PEDRINELLI GIANLUCA n.a. MAGENTA (MI) il 09/06/1975 c.f. PDRGLC75H09E801F - NUDA PROPRIETA' per 1/2 PEDRINELLI ILARIO n.a. COMEZZANO-CIZZAGO (BS) il 15/01/1942 c.f. PDRLRI42A15C925B - USUFRUTTO per 1/1	9	86	SEMINATIVO	2.610	16,85	16,18	411	0	0
		9	90	SEMINATIVO	8.500	54,87	52,68	525	0	0
10	COMUNE DI BOFFALORA SOPRA TICINO c.f. 02030870154 - PROPRIETA' per 1/1	4	137	PASCOLO	500	0,65	0,26	206	0	0
		4	247	PASCOLO	390	0,50	0,20	33	0	0
		4	477	PASCOLO	2.877	3,71	1,49	126	0	0
		5	13	SEMINATIVO	180	0,93	0,93	180	0	0
		5	96	SEMIN IRRIG	155	0,94	1,12	155	0	0

N.P.	D I T T A	Foglio	Particella	Qualità	Superficie p.lla	REDDITO		Esproprio	Servitù	Occupazione
					mq	€ Dom.	€ Agrario			
		5	97	SEMIN IRRIG	3.274	19,95	23,67	2.165	0	0
		9	49	BOSCO CEDUO	9.980	20,62	3,09	1.033	0	0
		9	51	BOSCO CEDUO	24.070	49,72	7,46	4.323	0	808
		9	91	BOSCO CEDUO	7.860	16,24	2,44	2.844	0	0
		9	92	PASCOLO	640	0,83	0,33	85	0	0
11	MIGNOZZETTI LAURA n.a. SPOLETO (PG) il 17/03/1966 c.f. MGNLRA66C57I921M - PROPRIETA' per 1/6 MIGNOZZETTI LAURA n.a. SPOLETO (PG) il 17/03/1966 c.f. MGNLRA66C57I921M - PROPRIETA' per 7/12 RONDENA LILIANA n.a. BOFFALORA SOPRA TICINO (MI) il 16/07/1947 c.f. RNDLLN47L56A920Q - PROPRIETA' per 1/4	9	93	SEMINATIVO	6.990	36,10	36,10	10	0	0
		9	440	BOSCO CEDUO	3.120	6,45	0,97	754	0	0
		9	441	BOSCO CEDUO	3.550	7,33	1,10	743	0	0
		9	450	BOSCO CEDUO	10.230	21,13	3,17	525	0	0
12	DE TOFFOL LUIGI n.a. ROVATE (VA) il 30/10/1926 c.f. DTF LGU26R30H597Y - PROPRIETA' per 1296/5184 DE TOFFOL MARIO n.a. VAS (BL) il 11/03/1922 c.f. DTFMRA22C11L692I - PROPRIETA' per 1296/5184 FUNA ANDREJA n.a. SLOVENIA (EE) il 23/10/1970 c.f. FNUNRJ70R63Z150L - PROPRIETA' per 192/5184 MARIANI ELVIA n.a. MILANO (MI) il 01/09/1950 c.f. MRNLVE50P41F205T - PROPRIETA' per 648/5184 MARMONTI PRIMO n.a. NOVARA (NO) il 31/01/1934 c.f. MRMPRM34A31F952J - PROPRIETA' per 579/5184 MARMONTI ROBERTO n.a. MAGENTA (MI) il 05/10/1960 c.f. MRMRRT60R05E801A - PROPRIETA' per 325/5184 PARINI ANGELO NATALE n.a. MAGENTA (MI) il 04/03/1962 c.f. PRNNLN62C04E801U - PROPRIETA' per 200/5184 PELLEGATTA BERNARDINO n.a. BUSTO ARSIZIO (VA) il 18/07/1942 c.f. PLLBNR42L18B300W - PROPRIETA' per 648/5184	9	56	BOSCO CEDUO	940	1,94	0,29	131	0	0
13	BIANCHI ROSA GIULIA n.a. BOFFALORA SOPRA TICINO (MI) il 10/03/1966 c.f. BNCRGL66C50A920N - PROPRIETA' per 2/4 FOSSATI GIOVANNI MARIA n.a. BOFFALORA SOPRA TICINO (MI) il 24/01/1953 c.f. FSSGNN53A24A920E - PROPRIETA' per 1/4 FOSSATI MARIA LUISA n.a. BOFFALORA SOPRA TICINO (MI) il 09/07/1955 c.f. FSSMLS55L49A920S - PROPRIETA' per 1/4	9	204	BOSCO CEDUO	260	0,54	0,08	80	0	0
14	SCARDOVELLI DAVIDE n.a. CUGGIONO (MI) il 04/12/1973 c.f. SCRDVD73T04D198I - PROPRIETA' per 1/3 SCARDOVELLI LUCA n.a. CUGGIONO (MI) il 22/11/1976 c.f. SCRLCU76S22D198B - PROPRIETA' per 1/3 SCARDOVELLI PAOLO n.a. CUGGIONO (MI) il 22/05/1972 c.f. SCRPLA72E22D198D - PROPRIETA' per 1/3	5	98	SEMIN IRRIG	1.830	11,15	13,23	805	0	0
		5	101	SEMIN IRRIG	2.400	14,63	17,35	652	0	0
		9	54	BOSCO CEDUO	240	0,50	0,07	71	0	0
		9	55	BOSCO CEDUO	260	0,54	0,08	80	0	0
15	CHIODINI BRUNA n.a. BOFFALORA SOPRA TICINO (MI) il 07/11/1950 c.f. CHDBRN50S47A920H - PROPRIETA' per 650/1000 RODEGHIERO PIER LUIGI n.a. BASSANO DEL GRAPPA (VI) il 13/12/1946 c.f. RDGPLG46T13A703I - PROPRIETA' per 350/1000	4	405	SEMIN IRRIG	3.197	19,48	23,12	909	0	0
		9	53	BOSCO CEDUO	290	0,60	0,09	93	0	0

N.P.	D I T T A	Foglio	Particella	Qualità	Superficie p.lla	REDDITO		Esproprio	Servitù	Occupazione
					mq	€ Dom.	€ Agrario			
16	CANTONI LAURA n.a. MAGENTA (MI) il 04/03/1983 c.f. CNTLRA83C44E801K - PROPRIETA' per 1/1	4	141	SEMIN IRRIG	4.840	29,50	35,00	213	0	71
		4	399	BOSCO CEDUO	612	1,26	0,19	608	0	0
		4	401	SEMIN IRRIG	375	2,29	2,71	374	0	0
		4	404	SEMIN IRRIG	7	0,04	0,05	7	0	0
		4	482	SEMIN IRRIG	6.104	37,20	44,13	1.120	0	16
17	CAMBIELLI MARIO n.a. BASCAPE' (PV) il 28/03/1950 c.f. CMBMRA50C28A690X - PROPRIETA' per 1/2 PLATTI MARISA n.a. MAGENTA (MI) il 22/12/1953 c.f. PLTMRS53T62E801A - PROPRIETA' per 1/2	4	395	SEMINATIVO	850	5,49	5,27	304	0	8
		4	397	SEMINATIVO	592	0,00	0,01	414	0	65
		4	457	SEMIN IRRIG	6.770	41,26	48,95	0	0	10
18	PROVINCIA DI MILANO c.f. 02120090150 - PROPRIETA' per 1/1	4	148	SEMINATIVO	530	2,74	2,74	530	0	0
		4	400	BOSCO CEDUO	198	0,41	0,06	198	0	0
		4	402	SEMIN IRRIG	635	3,87	4,59	635	0	0
		4	406	SEMIN IRRIG	559	3,41	4,04	559	0	0
		5	9	SEMINATIVO	420	2,17	2,17	420	0	0
		5	11	SEMINATIVO	300	1,55	1,55	300	0	0
		5	90	BOSCO CEDUO	210	0,43	0,07	210	0	0
		5	92	BOSCO CEDUO	187	0,39	0,06	187	0	0
		5	94	SEMIN IRRIG	55	0,34	0,40	55	0	0
		5	99	SEMIN IRRIG	1.940	11,82	14,03	1.940	0	0
		5	102	SEMIN IRRIG	1.430	8,71	10,34	1.430	0	0
19	MIGLIO MONICA n.a. MAGENTA (MI) il 08/10/1982 c.f. MGLMNC82R48E801H - PROPRIETA' per 1/2 Sub. Sub. 703 SCAFFAZZILLO MARCO n.a. MAGENTA (MI) il 04/07/1980 c.f. SCFMRC80L04E801A - PROPRIETA' per 1/2 Sub. Sub. 703	5	71	ENTE URBANO	2.744	0,00	0,00	87	0	0

COMUNE DI CASSINETTA DI LUGAGNANO

N.P.	D I T T A	Foglio	Particella	Qualità	Superficie p.lla	REDDITO		Esproprio	Servitù	Occupazione
					mq	€ Dom.	€ Agrario			
168	MAGUGLIANI GIUSEPPINA n.a. CORBETTA (MI) il 10/09/1935 c.f. MGGGPP35P50C986A - PROPRIETA' per 1/2 MAGUGLIANI LUIGIA n.a. CORBETTA (MI) il 22/03/1939 c.f. MGGLGU39C62C986H - PROPRIETA' per 1/2	2	1	SEMINATIVO	5.770	37,25	35,76	3.819	0	0
		2	2	SEMINATIVO	6.340	0,00	37,04	5.453	0	2
169	COLOMBO CARLO n.a. MAGENTA (MI) il 24/09/1959 c.f. CLMCRL59P24E801K - PROPRIETA' per 13/48 COLOMBO ENRICA MARIA n.a. MAGENTA (MI) il 05/02/1961 c.f. CLMNCM61B45E801Q - PROPRIETA' per 35/96 COLOMBO MARIA NORMA n.a. MAGENTA (MI) il 11/02/1970 c.f. CLMMNR70B51E801Y - PROPRIETA' per 35/96	2	3	SEMIN IRRIG	11.670	113,91	111,50	6.774	0	110
171	LOVATI ROSANNA n.a. CASSINETTA DI LUGAGNANO (MI) il 25/08/1940 c.f. LVTRNN40M65C033S - PROPRIETA' per 1/4 Sub. Sub. 501, 502, 503, 504 LOVATI ROSANNA n.a. CASSINETTA DI LUGAGNANO (MI) il 25/08/1940 c.f. LVTRNN40M65C033S - PROPRIETA' per 7/12 Sub. Sub. 501, 502, 503, 504 MAGGIONI MARIA n.a. CASSINETTA DI LUGAGNANO (MI) il 24/05/1941 c.f. MGGMRA41E64C033C - PROPRIETA' per 1/2 Sub. Sub. 501, 503 MAGGIONI VINCENZO n.a. MAGENTA (MI) il 18/03/1968 c.f. MGGVCN68C18E801T - PROPRIETA' per 1/4 Sub. Sub. 501, 502, 503, 504 MAGGIONI VINCENZO n.a. MAGENTA (MI) il 18/03/1968 c.f. MGGVCN68C18E801T - PROPRIETA' per 5/12 Sub. Sub. 501, 502, 503, 504	2	63	ENTE URBANO	1.180	0,00	0,00	143	0	0
172	MAGGIONI VINCENZO n.a. MAGENTA (MI) il 18/03/1968 c.f. MGGVCN68C18E801T - PROPRIETA' per 1/1	2	93	SEMIN IRRIG	5.078	49,57	48,52	1.477	0	5
173	LAVAZZA GIUSEPPINA n.a. MAGENTA (MI) il 13/09/1967 c.f. LVZGPP67P53E801C - PROPRIETA' per 1/1	2	4	PRATO IRRIG	6.590	55,82	44,24	1.562	0	246
174	ARRIGONI GIACOMO n.a. MELEGNANO (MI) il 01/11/1955 c.f. RRGGCM55S01F100V - PROPRIETA' per 1/3 ARRIGONI LUIGI n.a. ROBECCETTO CON INDUNO (MI) il 08/12/1948 c.f. RRGLGU48T08H371B - PROPRIETA' per 1/3 ARRIGONI MASSIMO n.a. MAGENTA (MI) il 26/06/1977 c.f. RRGMSM77H26E801B - PROPRIETA' per 1/3	2	8	SEMIN IRRIG	19.000	185,46	181,53	100	0	0
		2	10	SEMINATIVO	460	2,97	2,85	24	0	0
		2	11	BOSCO ALTO	390	1,01	0,12	58	0	0
		2	15	SEMIN IRRIG	68.560	669,22	655,05	20.861	0	0
		2	35	SEMINATIVO	7.520	48,55	46,61	268	0	30
175	LOVATI ROSANNA n.a. CASSINETTA DI LUGAGNANO (MI) il 25/08/1940 c.f. LVTRNN40M65C033S - PROPRIETA' per 1/2 MAGGIONI VINCENZO n.a. MAGENTA (MI) il 18/03/1968 c.f. MGGVCN68C18E801T - PROPRIETA' per 1/2	2	6	SEMIN IRRIG	4.890	47,73	46,72	4.890	0	0
176	MAGGIONI MARIA n.a. CASSINETTA DI LUGAGNANO (MI) il 24/05/1941 c.f. MGGMRA41E64C033C - PROPRIETA' per 1/1	2	7	SEMIN IRRIG	5.830	56,91	55,70	309	0	0
177	REPOSSI MARIA n.a. CASSINETTA DI LUGAGNANO (MI) il 20/09/1932 c.f. RPSMRA32P60C033J - PROPRIETA' per 1/1	2	61	SEMIN IRRIG	9.000	87,85	85,99	3.107	0	0
178	MEDICI ANGELA n.a. ABBIATEGRASSO (MI) il 03/04/1942 c.f. MDCNGL42D43A010T - PROPRIETA' per 1/3 REPOSSI FLAVIO n.a. ABBIATEGRASSO (MI) il 11/03/1969 c.f. RPSFLV69C11A010U - PROPRIETA' per 1/3 REPOSSI MARCO n.a. ABBIATEGRASSO (MI) il 02/01/1971 c.f. RPSMRC71A02A010G - PROPRIETA' per 1/3	2	9	SEMIN IRRIG	10.740	104,83	102,61	7.594	0	0
179	BARONI GIUSEPPINA n.a. ALBAIRATE (MI) il 05/04/1950 c.f. BRNGPP50D45A127N - PROPRIETA' per 1/1	2	25	SEMIN IRRIG	36.650	357,74	350,17	1.618	0	50
180	BARONI FERDINANDO n.a. ALBAIRATE (MI) il 15/10/1959 c.f. BRNFDN59R15A127V - PROPRIETA' per 1/1	2	12	BOSCO CEDUO	1.200	2,48	0,37	143	0	0
		2	13	SEMIN IRRIG	25.900	252,81	247,46	686	0	0
		2	26	SEMIN IRRIG	28.520	278,38	272,49	15.070	0	162

N.P.	D I T T A	Foglio	Particella	Qualità	Superficie p.lla	REDDITO		Esproprio	Servitù	Occupazione
					mq	€ Dom.	€ Agrario			
181	CECCHERINI CHIARA n.a. MAGENTA (MI) il 25/09/1979 c.f. CCCCHR79P65E801P - PROPRIETA' per 1/3 CECCHERINI MAURO n.a. GENOVA (GE) il 20/09/1947 c.f. CCCMRA47P20D969B - PROPRIETA' per 1/3 CECCHERINI PAOLA n.a. BERGAMO (BG) il 19/07/1984 c.f. CCCPLA84L59A794P - PROPRIETA' per 1/3	2	27	RISAIA	37.760	278,87	253,52	2.143	0	216
182	BARONI PIETRO n.a. CASSINETTA DI LUGAGNANO (MI) il 11/04/1950 c.f. BRNPTR50D11C033N - PROPRIETA' per 1/1	5	3	SEMINATIVO	310	2,00	1,92	86	0	0
		5	4	SEMIN IRRIG	50.470	437,90	482,21	19.591	0	0
		5	5	SEMINATIVO	26.190	169,08	162,31	728	0	68
		5	7	PRATO	69	0,18	0,18	69	0	0
183	BARONI FABRIZIO n.a. ABBIATEGRASSO (MI) il 27/09/1987 c.f. BRNFRZ87P27A010W - PROPRIETA' per 1/6 BARONI FEDERICO n.a. ABBIATEGRASSO (MI) il 14/03/1981 c.f. BRNFR81C14A010M - PROPRIETA' per 1/6 BARONI GABRIO n.a. MAGENTA (MI) il 17/06/1985 c.f. BRNGBR85H17E801M - PROPRIETA' per 1/6 BARONI PIETRO n.a. CASSINETTA DI LUGAGNANO (MI) il 11/04/1950 c.f. BRNPTR50D11C033N - PROPRIETA' per 1/2	5	11	SEMIN IRRIG	35.710	309,84	341,19	23.097	0	62
		5	12	SEMINATIVO	60.400	389,92	374,33	203	0	0
		5	27	SEMIN IRRIG	25.790	230,43	246,41	13.125	0	0
		5	30	SEMINATIVO	310	2,00	1,92	214	0	0

COMUNE DI CORBETTA

N.P.	D I T T A	Foglio	Particella	Qualità	Superficie p.lla	REDDITO		Esproprio	Servitù	Occupazione
					mq	€ Dom.	€ Agrario	m²	m²	m²
170	COLOMBO CARLO n.a. MAGENTA (MI) il 24/09/1959 c.f. CLMCRL59P24E801K - PROPRIETA' per 13/48 COLOMBO ENRICA MARIA n.a. MAGENTA (MI) il 05/02/1961 c.f. CLMNCM61B45E801Q - PROPRIETA' per 35/96 COLOMBO MARIA NORMA n.a. MAGENTA (MI) il 11/02/1970 c.f. CLMMNR70B51E801Y - PROPRIETA' per 35/96	21	79	RISAIA	11.860	109,64	79,63	492	0	0

COMUNE DI MAGENTA

N.P.	D I T T A	Foglio	Particella	Qualità	Superficie p.lla	REDDITO		Esproprio	Servitù	Occupazione
					mq	€ Dom.	€ Agrario	m²	m²	m²
1	LEONE ANNA ROSA n.a. BUSTO ARSIZIO (VA) il 30/05/1958 c.f. LNEHRS58E70B300I - PROPRIETA' per 1/2 LEONE DANIELA ASSUNTA n.a. BUSTO ARSIZIO (VA) il 25/07/1963 c.f. LNEHLS63L65B300X - PROPRIETA' per 1/2	16	5	SEMIN IRRIG	8.540	67,92	61,75	341	0	0
		16	9	SEMIN IRRIG	17.707	195,70	146,32	476	0	0
		16	130	BOSCO ALTO	6.460	8,34	1,00	1.050	0	111
20	3M.E.C. SRL c.f. 03360020964 - PROPRIETA' per 1/1	14	662	SEMIN IRRIG	5.755	41,31	41,61	1.485	0	0
21	FONDAZIONE IRCCS CA' GRANDA - OSPEDALE MAGGIORE POLICLINICO c.f. 04724150968 - NUDA PROPRIETA' per 1/1 FONDAZIONE PATRIMONIO CA' GRANDA c.f. 97700680156 - USUFRUTTO per 1/1	14	664	SEMIN IRRIG	14.995	154,11	123,91	924	0	0
		19	239	SEMIN IRRIG	3.120	32,07	25,78	3.013	0	0
		19	542	SEMIN IRRIG	9.675	99,43	79,95	2.436	313	1.451
		19	544	SEMINATIVO	24.125	124,60	124,60	51	483	2.484
22	COMUNE DI MAGENTA c.f. 01082490150 - PROPRIETA' per 1/1	14	967	REL ENTE UR	220	0,00	0,00	27	0	0
		19	355	SEMIN IRRIG	350	3,60	2,89	290	0	0
		21	990	SEMIN IRRIG	1.820	13,07	13,16	532	0	0
		21	995	SEMIN IRRIG	315	3,24	2,60	315	0	0
		21	1174	SEMIN IRRIG	924	8,11	6,68	11	0	0
23	VIGANO' ANGELO n.a. MAGENTA (MI) il 07/02/1948 c.f. VGNHGL48B07E801C - PROPRIETA' per 1/2 VIGANO' FAUSTO n.a. MAGENTA (MI) il 28/07/1955 c.f. VGNFST55L28E801I - PROPRIETA' per 1/2	14	314	SEMIN IRRIG	230	2,11	1,90	230	0	0
		14	609	SEMIN IRRIG	1.486	17,65	12,28	647	0	0
		14	660	SEMIN IRRIG	4.390	40,36	36,28	6	0	0
		14	661	SEMIN IRRIG	980	9,01	8,10	9	0	0
24	MACONI GILBERTINA n.a. LISSONE (MB) il 20/03/1939 c.f. MCNGBR39C60E617Y - PROPRIETA' per 10/15 Sub. Sub. 2, 3, 4, 5, 6, 7, 8 VILLA ANDREA n.a. MAGENTA (MI) il 23/07/1969 c.f. VLLNDR69L23E801S - PROPRIETA' per 1/15 Sub. Sub. 2, 3, 4, 5, 6, 7, 8 VILLA CLAUDIO n.a. MAGENTA (MI) il 16/12/1975 c.f. VLLCLD75T16E801F - PROPRIETA' per 1/15 Sub. Sub. 2, 3, 4, 5, 6, 7, 8 VILLA LORELLA n.a. MAGENTA (MI) il 20/05/1962 c.f. VLLLLL62E60E801D - PROPRIETA' per 1/15 Sub. Sub. 2, 3, 4, 5, 6, 7, 8 VILLA MASSIMO EDOARDO n.a. MAGENTA (MI) il 11/12/1964 c.f. VLLMSM64T11E801O - PROPRIETA' per 1/15 Sub. Sub. 2, 3, 4, 5, 6, 7, 8 VILLA MAURIZIO ANGELO n.a. MAGENTA (MI) il 19/08/1960 c.f. VLLMZN60M19E801V - PROPRIETA' per 1/15 Sub. Sub. 2, 3, 4, 5, 6, 7, 8	14	242	ENTE URBANO	1.075	0,00	0,00	31	0	0
25	MACONI GILBERTINA n.a. LISSONE (MB) il 20/03/1939 c.f. MCNGBR39C60E617Y - PROPRIETA' per 10/15 VILLA ANDREA n.a. MAGENTA (MI) il 23/07/1969 c.f. VLLNDR69L23E801S - PROPRIETA' per 1/15 VILLA CLAUDIO n.a. MAGENTA (MI) il 16/12/1975 c.f. VLLCLD75T16E801F - PROPRIETA' per 1/15 VILLA LORELLA n.a. MAGENTA (MI) il 20/05/1962 c.f. VLLLLL62E60E801D - PROPRIETA' per 1/15 VILLA MASSIMO EDOARDO n.a. MAGENTA (MI) il 11/12/1964 c.f. VLLMSM64T11E801O - PROPRIETA' per 1/15 VILLA MAURIZIO ANGELO n.a. MAGENTA (MI) il 19/08/1960 c.f. VLLMZN60M19E801V - PROPRIETA' per 1/15	14	523	SEMIN IRRIG	135	0,97	0,98	10	0	0

N.P.	D I T T A	Foglio	Particella	Qualità	Superficie p.lla	REDDITO		Esproprio	Servitù	Occupazione
					mq	€ Dom.	€ Agrario			
26	DUDKA VALENTYNA n.a. UCRAINA (EE) il 31/03/1982 c.f. DDKVNT82C71Z138W - PROPRIETA' per 1/2 Sub. Sub. 702, 703, 704, 705 ROLLA GIUDITTA n.a. MAGENTA (MI) il 24/10/1938 c.f. RLLGTT38R64E801T - PROPRIETA' per 1/2 Sub. Sub. 702, 703, 704, 705 SCOTTI ALBINA n.a. MAGENTA (MI) il 19/09/1912 c.f. SCTLBN12P59E801C - USUFRUTTO per 1/4 Sub. Sub. 702, 703, 704, 705	14	124	ENTE URBANO	436	0,00	0,00	98	0	0
28	CARNAGHI ALBERTINA n.a. BERNATE TICINO (MI) il 09/09/1942 c.f. CRNLRT42P49A804R - PROPRIETA' per 4/32 CERUTI FRANCO n.a. MAGENTA (MI) il 20/02/1941 c.f. CRTFNC41B20E801V - PROPRIETA' per 4/32 CORBELLINI ANNA MARIA n.a. ARLUNO (MI) il 14/02/1943 c.f. CRBNMR43B54A413J - PROPRIETA' per 4/32 GARBINI GUIDO n.a. MAGENTA (MI) il 14/12/1938 c.f. GRBGDU38T14E801X - PROPRIETA' per 4/32 PACENZA PIERA ANGELA n.a. BORGOSIESIA (VC) il 11/09/1938 c.f. PCNPNG38P51B041R - PROPRIETA' per 4/32 ROSSI GUIDO n.a. MAGENTA (MI) il 10/03/1938 c.f. RSSGDU38C10E801M - PROPRIETA' per 4/32 VIGANO ROSALIA n.a. MAGENTA (MI) il 12/08/1942 c.f. VGNRSL42M52E801I - PROPRIETA' per 4/32 VILLA PAOLO n.a. MAGENTA (MI) il 05/10/1963 c.f. VLLPLA63R05E801C - PROPRIETA' per 1/32 VILLA VIRGINIO n.a. MAGENTA (MI) il 29/12/1932 c.f. VLLVGN32T29E801N - PROPRIETA' per 3/32	14	147	SEMINATIVO	8.180	42,25	42,25	264	0	0
		14	316	SEMINATIVO	1.010	5,22	5,22	246	0	0
29	BATTISTELLA ENZO FRANCESCO n.a. MAGENTA (MI) il 07/11/1962 c.f. BTTNFR62S07E801P - PROPRIETA' per 1/2 Sub. Sub. 702 PAVESI CINZIA MARIA n.a. MAGENTA (MI) il 26/06/1963 c.f. PVSCZM63H66E801W - PROPRIETA' per 1/2 Sub. Sub. 702	19	55	ENTE URBANO	3.140	0,00	0,00	289	0	3
31	BIANCHI BARBARA n.a. MAGENTA (MI) il 12/12/1973 c.f. BNCBBR73T52E801Z - PROPRIETA' per 1/6 BIANCHI FRANCESCO n.a. MAGENTA (MI) il 25/01/1953 c.f. BNCFNC53A25E801W - PROPRIETA' per 3/6 BIANCHI TIZIANO n.a. MAGENTA (MI) il 08/03/1975 c.f. BNCTZN75C08E801M - PROPRIETA' per 1/6 LA NEVE ANTONIETTA n.a. GIOIA DEL COLLE (BA) il 02/05/1946 c.f. LNVNNT46E42E038J - PROPRIETA' per 1/6	19	465	SEMIN IRRIG	1.791	18,41	14,80	1.761	0	0
32	A.P.A. IMMOBILIARE S.R.L. c.f. 03529100962 - PROPRIETA' per 1/1	19	56	SEMIN IRRIG	3.230	33,20	26,69	1.325	0	172
		19	236	SEMIN IRRIG	2.620	0,00	20,67	689	0	0
33	SINATRA SALVATORE n.a. MAGENTA (MI) il 13/03/1999 c.f. SNTSVT99C13E801W - PROPRIETA' per 1/1 Sub.	19	547	ENTE URBANO	800	0,00	0,00	177	0	342
34	BIANCHI BARBARA n.a. MAGENTA (MI) il 12/12/1973 c.f. BNCBBR73T52E801Z - PROPRIETA' per 2/12 BIANCHI FRANCESCO n.a. MAGENTA (MI) il 25/01/1953 c.f. BNCFNC53A25E801W - PROPRIETA' per 6/12 BIANCHI TIZIANO n.a. MAGENTA (MI) il 08/03/1975 c.f. BNCTZN75C08E801M - PROPRIETA' per 2/12 LA NEVE ANTONIETTA n.a. GIOIA DEL COLLE (BA) il 02/05/1946 c.f. LNVNNT46E42E038J - PROPRIETA' per 2/12	19	95	SEMIN IRRIG	1.430	13,15	11,82	1.430	0	0
35	CAROBENE SALVATORE n.a. MAGENTA (MI) il 25/04/1974 c.f. CRBSVT74D25E801F - PROPRIETA' per 1/2	19	247	SEMIN IRRIG	2.940	27,03	24,29	629	0	2
36	PARINI PIERLUIGI n.a. MAGENTA (MI) il 13/04/1955 c.f. PRNPLG55D13E801R - PROPRIETA' per 1/2	19	181	SEMIN IRRIG	15.600	160,33	128,91	116	0	545
37	CINQUERRUI GAETANO DONATO n.a. MAGENTA (MI) il 22/10/1967 c.f. CNQGNND67R22E801J - PROPRIETA' per 1/1 CINQUERRUI OMAR n.a. NOVARA (NO) il 13/10/1975 c.f. CNQMRO75R13F952C - PROPRIETA' per 1/1 MAIORANO EMANUELA n.a. MILANO (MI) il 20/02/1966 c.f. MRNMNL66B60F205T - PROPRIETA' per 1/1	19	426	CORTE	692	0,00	0,00	111	0	19
		19	427	CORTE	430	0,00	0,00	85	0	34
39	CINQUERRUI GAETANO DONATO n.a. MAGENTA (MI) il 22/10/1967 c.f. CNQGNND67R22E801J - PROPRIETA' per 500/1000 CINQUERRUI OMAR n.a. NOVARA (NO) il 13/10/1975 c.f. CNQMRO75R13F952C - PROPRIETA' per 1/2	19	97	SEMIN IRRIG	4.520	46,45	37,35	483	0	174
40	AGRICOLA TICINO S.R.L. c.f. 04877780967 - PROPRIETA' per 1/1	19	150	SEMIN IRRIG	96.050	882,98	793,69	19.312	2.764	2.669
		19	157	SEMIN IRRIG	67.520	620,71	557,94	7.656	2.908	4.817
		19	254	SEMIN IRRIG	27.250	250,51	225,18	27.250	0	0
		19	255	SEMIN IRRIG	3.860	35,48	31,90	3.860	0	0
41	IMMOBILIARE RITA S.R.L. c.f. 00582920104 - PROPRIETA' per 1/1	19	512	SEMIN IRRIG	1.652	16,98	13,65	308	0	0
		19	517	SEMIN IRRIG	833	8,56	6,88	21	0	0

N.P.	D I T T A	Foglio	Particella	Qualità	Superficie p.lla	REDDITO		Esproprio	Servitù	Occupazione
					mq	€ Dom.	€ Agrario			
42	GUALA CLOSURES S.P.A. c.f. 10038620968 - PROPRIETA' per 1/1 Sub. Sub. 1	19	197	ENTE URBANO	19.680	0,00	0,00	237	0	400
44	IMMOBILIARE RITA S.R.L. c.f. 00582920104 - PROPRIETA' per 1/1 Sub.	21	1149	ENTE URBANO	22.290	0,00	0,00	3.784	0	160
47	S.A. IMMOBILIARE S.R.L. c.f. 02285910184 - PROPRIETA' per 1/1 Sub. Map. 865 S.T.A.V. SERVIZI TRASPORTI AUTOMOBILISTICI - SOCIETA' PER AZIONI c.f. 00174500181 - PROPRIETA' per 1/1 Sub. Map. 866 Sub. 702	21	865	ENTE URBANO	1.248	0,00	0,00	121	0	0
		21	866	ENTE URBANO	1.704	0,00	0,00	208	0	25
48	IMMOBILIARE. PA.RO.GRA. S.P.A. c.f. 03691410157 - PROPRIETA' per 1/1	21	966	SEMIN IRRIG	3.295	23,65	23,82	1.052	0	54
		21	989	SEMIN IRRIG	8.590	61,67	62,11	5.590	0	341
51	MONZA ADELIO n.a. ROBECCO SUL NAVIGLIO (MI) il 28/05/1951 c.f. MNZDLA51E28H373D - PROPRIETA' per 1/1	21	152	SEMIN IRRIG	5.600	40,20	40,49	0	579	31
52	INVERNIZZI ANNA MARIA n.a. MAGENTA (MI) il 04/06/1975 c.f. NVRNMR75H44E801Q - PROPRIETA' per 3/54 INVERNIZZI ELENA n.a. ABBIATEGRASSO (MI) il 05/01/1974 c.f. NVRLNE74A45A010W - PROPRIETA' per 3/54 INVERNIZZI MARIA GRAZIA n.a. MAGENTA (MI) il 08/03/1962 c.f. NVRMGR62C48E801F - PROPRIETA' per 3/54 INVERNIZZI MATTEO n.a. ABBIATEGRASSO (MI) il 17/08/1986 c.f. NVRMTT86M17A010C - PROPRIETA' per 18/54 INVERNIZZI NATALIA n.a. MAGENTA (MI) il 08/08/1965 c.f. NVRNTL65M48E801P - PROPRIETA' per 3/54 INVERNIZZI PAOLA n.a. MAGENTA (MI) il 18/09/1969 c.f. NVRPLA69P58E801M - PROPRIETA' per 3/54 INVERNIZZI RICCARDO n.a. ABBIATEGRASSO (MI) il 23/10/1966 c.f. NVRRCR66R23A010Z - PROPRIETA' per 3/54 INVERNIZZI RITA n.a. MAGENTA (MI) il 08/03/1970 c.f. NVRRTI70C48E801A - PROPRIETA' per 3/54 INVERNIZZI ROSITA n.a. MAGENTA (MI) il 02/12/1963 c.f. NVRRST63T42E801F - PROPRIETA' per 3/54 PERINI MARIA n.a. ABBIATEGRASSO (MI) il 29/03/1936 c.f. PRNMRA36C69A010E - PROPRIETA' per 12/54	21	154	SEMIN IRRIG	11.050	79,33	79,90	167	690	82
54	MAGENTA 5 S.R.L. c.f. 11465250964 - PROPRIETA' per 1/1 Sub. Sub. 2, 703, 704, 705, 706, 707, 708	21	122	ENTE URBANO	9.040	0,00	0,00	112	0	11
55	MANZONI ALBERTO n.a. MAGENTA (MI) il 14/11/1945 c.f. MNZLRT45S14E801V - PROPRIETA' per 1/1 MANZONI AURELIO n.a. APPIANO GENTILE (CO) il 19/05/1947 c.f. MNZRLA47E19A333J - PROPRIETA' per 1/1	21	153	SEMIN IRRIG	9.020	64,75	65,22	0	799	48
56	ISTITUTO DIOCESANO PER IL SOSTENTAMENTO DEL CLERO c.f. 08096580157 - PROPRIETA' per 1000/1000	21	155	SEMIN IRRIG	9.360	67,19	67,68	1.364	563	396
57	BANCO DI DESIO E DELLA BRIANZA S.P.A. c.f. 01181770155 - PROPRIETA' per 1/1 Sub. Sub. 708 BCC LEASING S.P.A. c.f. 02820100580 - PROPRIETA' per 1/1 Sub. Sub. 714 CI.VA. FRUIT S.A.S. DI FAVITTA FRANCESCO & C. c.f. 10504430157 - PROPRIETA' per 1/1 Sub. Sub. 707 GIO.CHI S.R.L. c.f. 03415310964 - PROPRIETA' per 1/1 Sub. Sub. 719 REAL IMMOBILIARE SRL c.f. 02762260186 - PROPRIETA' per 1/1 Sub. Sub. 712, 720 RIILLO MARIO n.a. CALTAGIRONE (CT) il 14/04/1967 c.f. RLLMRA67D14B428J - PROPRIETA' per 1/1 Sub. Sub. 704 RILLO MARIO n.a. CALTAGIRONE (CT) il 14/04/1967 c.f. RLLMRA67D14B428J - PROPRIETA' per 1/1 Sub. Sub. 715 ROMANO MASSIMO n.a. MAGENTA (MI) il 26/12/1969 c.f. RMNMSM69T26E801Y - PROPRIETA' per 1/1 Sub. Sub. 703 ROSINA PAOLO n.a. GALLIATE (NO) il 23/08/1982 c.f. RSNPLA82M23D872R - PROPRIETA' per 1/2 Sub. Sub. 716 SELMABIPIEMME LEASING S.P.A. c.f. 00882980154 - PROPRIETA' per 1/1 Sub. Sub. 718 TURANO ROSARIA n.a. MILANO (MI) il 30/10/1975 c.f. TRNRSR75R70F205C - PROPRIETA' per 1/2 Sub. Sub. 716 VALISI DIEGO n.a. MAGENTA (MI) il 06/03/1969 c.f. VLSDGI69C06E801W - PROPRIETA' per 1/1 Sub. Sub. 717	21	138	ENTE URBANO	3.470	0,00	0,00	26	0	0
58	MALINI MARISA n.a. MAGENTA (MI) il 09/10/1948 c.f. MLNMRS48R49E801E - PROPRIETA' per 1/1	21	156	SEMIN IRRIG	620	4,45	4,48	620	0	0
		21	852	SEMIN IRRIG	8.395	60,27	60,70	1.887	0	587
59	A.S.M. AZIENDA SPECIALE MULTISERVIZI SRL c.f. 12990150158 - PROPRIETA' per 1/1	21	659	SEMIN IRRIG	1.310	13,46	10,82	645	0	0

N.P.	D I T T A	Foglio	Particella	Qualità	Superficie p.lla	REDDITO		Esproprio	Servitù	Occupazione
					mq	€ Dom.	€ Agrario			
61	A.S.M. AZIENDA SPECIALE MULTISERVIZI SRL c.f. 12990150158 - PROPRIETA' per 1/1 Sub.	21	892	ENTE URBANO	5.070	0,00	0,00	278	0	0
63	MALINI CARLO n.a. MAGENTA (MI) il 01/03/1954 c.f. MLNCRL54C01E801L - PROPRIETA' per 1/1 Sub. Sub. 701, 704, 707	21	470	ENTE URBANO	7.082	0,00	0,00	768	0	71
67	TICOZZELLI ADRIANO n.a. ROMA (RM) il 25/07/1956 c.f. TCZDRN56L25H501R - PROPRIETA' per 1/2 TICOZZELLI BARBARA n.a. NOVARA (NO) il 08/03/1961 c.f. TCZBBR61C48F952H - PROPRIETA' per 1/2	21	141	SEMIN IRRIG	13.460	138,34	111,22	603	0	2.026
		21	143	PASCOLO	158	0,20	0,08	97	0	0
68	CISLAGHI ALESSANDRO n.a. MAGENTA (MI) il 18/12/1958 c.f. CSLLSN58T18E801L - PROPRIETA' per 1/14 Sub. FASANO ANTONINO n.a. OPPIDO MAMERTINA (RC) il 05/02/1959 c.f. FSNNNN59B05G082W - PROPRIETA' per 1/14 Sub. FRICANO AGOSTINO n.a. PALERMO (PA) il 15/04/1976 c.f. FRCGTN76D15G273H - PROPRIETA' per 1/7 Sub. MALINI CARLO n.a. MAGENTA (MI) il 01/03/1954 c.f. MLNCRL54C01E801L - PROPRIETA' per 1/14 Sub. MALINI FAUSTA n.a. MAGENTA (MI) il 17/12/1955 c.f. MLNFST55T57E801G - PROPRIETA' per 1/14 Sub. MALINI LUCIANO n.a. MAGENTA (MI) il 14/08/1951 c.f. MLNLCN51M14E801N - PROPRIETA' per 1/14 Sub. OLDANI E PORTALUPPI S.R.L. CON SEDE IN MAGENTA (MI) c.f. 00202020152 - PROPRIETA' per 3/14 Sub. RIZZI INES n.a. ABBIATEGRASSO (MI) il 08/07/1962 c.f. RZZNSI62L48A010G - PROPRIETA' per 1/14 Sub. SCONFIENZA ANGELA n.a. MAGNAGO (MI) il 20/01/1964 c.f. SCNNGL64A20E819L - PROPRIETA' per 1/14 Sub. VALISI DIEGO n.a. MAGENTA (MI) il 06/03/1969 c.f. VLSDGI69C06E801W - PROPRIETA' per 1/7 Sub.	21	677	ENTE URBANO	847	0,00	0,00	26	0	13
69	MALINI CARLO n.a. MAGENTA (MI) il 01/03/1954 c.f. MLNCRL54C01E801L - PROPRIETA' per 2/18 MALINI CLAUDIO n.a. MAGENTA (MI) il 21/01/1924 c.f. MLNCLD24A21E801P - PROPRIETA' per 9/18 MALINI FAUSTA n.a. MAGENTA (MI) il 17/12/1955 c.f. MLNFST55T57E801G - PROPRIETA' per 5/18 MALINI LUCIANO n.a. MAGENTA (MI) il 14/08/1951 c.f. MLNLCN51M14E801N - PROPRIETA' per 2/18	21	680	SEMIN IRRIG	785	5,64	5,68	128	0	492
70	BANCA MONTE DEI PASCHI DI SIENA S.P.A. c.f. 00884060526 - PROPRIETA' per 1/1 Sub. Sub. 702	21	679	ENTE URBANO	2.452	0,00	0,00	698	0	99
71	CASTOLDI ADELE n.a. ROBECCO SUL NAVIGLIO (MI) il 13/11/1951 c.f. CSTDLA51S53H373G - PROPRIETA' per 1/12 CASTOLDI ALBERTO n.a. ABBIATEGRASSO (MI) il 14/04/1982 c.f. CSTLRT82D14A010M - PROPRIETA' per 5/36 CASTOLDI GLENDA n.a. ABBIATEGRASSO (MI) il 06/01/1976 c.f. CSTGND76A46A010I - PROPRIETA' per 5/36 CASTOLDI LUCIA n.a. ROBECCO SUL NAVIGLIO (MI) il 13/09/1948 c.f. CSTLCU48P53H373D - PROPRIETA' per 1/12 CASTOLDI LUIGIA ADELE n.a. ROBECCO SUL NAVIGLIO (MI) il 29/04/1938 c.f. CSTLDL38D29H373J - PROPRIETA' per 1/12 CASTOLDI MARIA BAMBINA n.a. ROBECCO SUL NAVIGLIO (MI) il 26/11/1943 c.f. CSTMBM43S66H373E - PROPRIETA' per 1/12 CASTOLDI MARCO - PROPRIETA' per 4/12 POLTINI DIRCE FRANCA n.a. CHIURO (SO) il 12/04/1952 c.f. PLTDCF52D52C651R - PROPRIETA' per 2/36 VISCONTI DOROTEA n.a. ROBECCO SUL NAVIGLIO (MI) il 04/02/1913 c.f. VSCDRT13B44H373D - USUFRUTTO per 1/1	21	144	SEMIN IRRIG	3.740	38,44	30,90	2.405	0	0
		21	220	SEMIN IRRIG	4.110	42,24	33,96	2.049	0	0
74	IMMOBILIARE RITA S.R.L. c.f. 11093240965 - PROPRIETA' per 1/1	21	158	SEMIN IRRIG	8.660	89,00	71,56	5.098	0	242
		21	159	SEMIN IRRIG	9.820	100,92	81,15	4.715	0	52
		21	161	PRATO MARC	9.100	72,38	68,15	196	0	0
		21	163	SEMINATIVO	20.670	133,44	128,10	65	0	0
		21	170	SEMINATIVO	2.880	18,59	17,85	787	0	0
		21	171	SEMINATIVO	2.930	18,92	18,16	820	0	0
75	OLDANI CARLA SAVINA n.a. MAGENTA (MI) il 14/05/1956 c.f. LDNCLS56E54E801M - PROPRIETA' per 1/1	21	162	SEMINATIVO	4.880	31,50	30,24	3.493	0	0
76	GRITTINI ANGELA n.a. MAGENTA (MI) il 04/11/1971 c.f. GRTNGL71S44E801V - PROPRIETA' per 8/16 GRITTINI RENATO n.a. ROBECCO SUL NAVIGLIO (MI) il 08/10/1959 c.f. GRTRNT59R08H373X - PROPRIETA' per 3/16 LOVATTI LUIGI n.a. ROBECCO SUL NAVIGLIO (MI) il 24/06/1956 c.f. LVTLGU56H24H373E - PROPRIETA' per 5/16	21	167	SEMINATIVO	7.150	46,16	44,31	2.728	0	0
		21	173	PRATO MARC	2.900	23,06	21,72	822	0	0

N.P.	D I T T A	Foglio	Particella	Qualità	Superficie p.lla	REDDITO		Esproprio	Servitù	Occupazione
					mq	€ Dom.	€ Agrario			
77	BARNI FORTUNATA n.a. ABBIATEGRASSO (MI) il 23/01/1969 c.f. BRNFTN69A63A010G - PROPRIETA' per 2/4 VIGANO' DIEGO FORTUNATO n.a. ABBIATEGRASSO (MI) il 08/02/1968 c.f. VGNDFR68B08A010K - PROPRIETA' per 1/4 VIGANO' WALTER n.a. ROBECCO SUL NAVIGLIO (MI) il 16/07/1958 c.f. VGNWTR58L16H373C - PROPRIETA' per 1/4	21	168	SEMIN IRRIG	7.090	72,87	58,59	2.062	0	0
		21	169	SEMINATIVO	2.920	18,85	18,10	788	0	0
78	GRITTINI ANGELA n.a. MAGENTA (MI) il 04/11/1971 c.f. GRTNGL71S44E801V - PROPRIETA' per 1/1	21	172	PRATO IRRIG	2.830	21,05	18,27	795	0	0
79	BARETTONI MARINELLA n.a. MAGENTA (MI) il 14/04/1978 c.f. BRTMNL78D54E801N - PROPRIETA' per 7/48 BARETTONI STEFANO n.a. MAGENTA (MI) il 30/07/1975 c.f. BRTSFN75L30E801Y - PROPRIETA' per 7/48 CISLAGHI CLEMENTINA n.a. ROBECCO SUL NAVIGLIO (MI) il 03/03/1940 c.f. CSLCMN40C43H373J - PROPRIETA' per 2/16 CISLAGHI CLEMENTINA n.a. ROBECCO SUL NAVIGLIO (MI) il 03/03/1940 c.f. CSLCMN40C43H373J - PROPRIETA' per 7/16 CISLAGHI CLEMENTINA n.a. ROBECCO SUL NAVIGLIO (MI) il 03/03/1940 c.f. CSLCMN40C43H373J - PROPRIETA' per 7/48	21	174	SEMIN IRRIG	3.432	35,27	28,36	995	0	0
80	CISLAGHI FORTUNATA n.a. ROBECCO SUL NAVIGLIO (MI) il 07/01/1942 c.f. CSLFTN42A47H373Q - PROPRIETA' per 34/48 PRANDONI MONICA n.a. RHO (MI) il 22/05/1966 c.f. PRNMNC66E62H264M - PROPRIETA' per 7/48 PRANDONI ROSSANO n.a. MAGENTA (MI) il 14/08/1972 c.f. PRNRSN72M14E801W - PROPRIETA' per 7/48	21	698	SEMIN IRRIG	3.446	35,42	28,48	939	0	0
81	BIANCHI MARIA n.a. ROBECCO SUL NAVIGLIO (MI) il 20/12/1930 c.f. BNCMRA30T60H373Q - PROPRIETA' per 1/3 BIANCHI RITA n.a. ROBECCO SUL NAVIGLIO (MI) il 27/01/1939 c.f. BNCRTI39A67H373V - PROPRIETA' per 2/3	21	308	SEMIN IRRIG	4.650	47,79	38,42	1.342	0	0
82	OLDANI ALBERTO n.a. MILANO (MI) il 21/04/1952 c.f. LDNLRT52D21F205I - PROPRIETA' per 1/2 OLDANI GRAZIELLA n.a. MILANO (MI) il 08/07/1955 c.f. LDNGZL55L48F205F - PROPRIETA' per 1/2	21	175	SEMIN IRRIG	5.230	53,75	43,22	1.498	0	0
83	CALATTI EDVIGE n.a. ROBECCO SUL NAVIGLIO (MI) il 12/12/1930 c.f. CLTDVG30T52H373E - PROPRIETA' per 1/3 CISLAGHI AMBROGINA n.a. MAGENTA (MI) il 09/06/1959 c.f. CSLMRG59H49E801K - PROPRIETA' per 1/3 CISLAGHI MARIA GIUSEPPINA n.a. MAGENTA (MI) il 04/03/1955 c.f. CSLMGS55C44E801B - PROPRIETA' per 1/3	21	225	SEMIN IRRIG	5.460	56,12	45,12	1.517	0	0
116	BIANCHI FAUSTO n.a. ROBECCO SUL NAVIGLIO (MI) il 30/07/1952 c.f. BNCFST52L30H373B - PROPRIETA' per 1/1	22	135	SEMIN IRRIG	4.460	45,84	36,85	1.846	0	0
117	DEBORTOLI MASSIMO n.a. MAGENTA (MI) il 14/05/1967 c.f. DBRMSM67E14E801M - PROPRIETA' per 1/2 DEBORTOLI PAOLA n.a. NOVARA (NO) il 28/04/1971 c.f. DBRPLA71D68F952R - PROPRIETA' per 1/2	22	136	SEMIN IRRIG	1.060	10,89	8,76	377	0	0
		22	202	SEMIN IRRIG	6.880	70,71	56,85	1.715	0	0
118	BAZZI RACHELE n.a. ROBECCO SUL NAVIGLIO (MI) il 14/08/1942 c.f. BZZRHL42M54H373I - PROPRIETA' per 1000/1000	22	140	SEMIN IRRIG	14.500	149,02	119,82	4.643	0	2
		22	141	PASCOLO	270	0,35	0,14	236	0	34
119	BIANCHI VALERIO AMBROGIO n.a. ROBECCO SUL NAVIGLIO (MI) il 14/12/1963 c.f. BNCVRM63T14H373Z - PROPRIETA' per 1/1	22	203	SEMIN IRRIG	7.620	78,31	62,97	953	0	0
120	BIANCHI GRAZIELLA n.a. ROBECCO SUL NAVIGLIO (MI) il 28/11/1947 c.f. BNCGZL47S68H373J - PROPRIETA' per 1/2 BIANCHI VIRGINIA n.a. ROBECCO SUL NAVIGLIO (MI) il 13/12/1951 c.f. BNCVGN51T53H373F - PROPRIETA' per 1/2	22	137	SEMIN IRRIG	1.450	14,90	11,98	87	0	0
121	PARINI ADELIO n.a. MAGENTA (MI) il 13/12/1964 c.f. PRNDLA64T13E801H - PROPRIETA' per 1/1	22	138	SEMIN IRRIG	1.460	15,01	12,06	74	0	0
		22	139	PASCOLO	390	0,50	0,20	10	0	0

COMUNE DI ROBECCO SUL NAVIGLIO

N.P.	D I T T A	Foglio	Particella	Qualità	Superficie p.lla	REDDITO		Esproprio	Servitù	Occupazione
					mq	€ Dom.	€ Agrario	m²	m²	m²
84	MARONATI FLAVIA n.a. MAGENTA (MI) il 09/10/1964 c.f. MRNFLV64R49E801E - PROPRIETA' per 2/4 MARONATI FLAVIA n.a. MAGENTA (MI) il 09/10/1964 c.f. MRNFLV64R49E801E - PROPRIETA' per 9/72 MONTICELLI FULVIO n.a. MAGENTA (MI) il 13/03/1960 c.f. MNTFLV60C13E801W - PROPRIETA' per 1/4 MONTICELLI FULVIO n.a. MAGENTA (MI) il 13/03/1960 c.f. MNTFLV60C13E801W - PROPRIETA' per 9/72	2	27	SEMIN IRRIG	4.580	35,24	35,48	0	0	68
85	SOCIETA' AGRICOLA OLDANI - SOCIETA' SEMPLICE c.f. 09702890964 - PROPRIETA' per 1/1	2	28	SEMIN IRRIG	4.060	31,24	31,45	0	200	305
		2	29	SEMIN IRRIG	4.090	31,47	31,68	326	516	24
86	VISCONTI ANNAMARIA n.a. ROBECCO SUL NAVIGLIO (MI) il 17/04/1956 c.f. VSCNMR56D57H373B - PROPRIETA' per 1/4 VISCONTI ANTONIO n.a. ROBECCO SUL NAVIGLIO (MI) il 17/11/1949 - PROPRIETA' per 1/4 VISCONTI FRANCA n.a. ROBECCO SUL NAVIGLIO (MI) il 15/08/1932 - PROPRIETA' per 1/2	2	30	SEMIN IRRIG	4.390	33,78	34,01	4.390	0	0
87	PRANDONI LIA n.a. MAGENTA (MI) il 21/08/1978 c.f. PRNLIA78M61E801M - PROPRIETA' per 1/1	2	31	SEMIN IRRIG	3.490	26,86	27,04	3.490	0	0
		2	303	SEMIN IRRIG	50	0,38	0,39	50	0	0
88	TUNESI SILVANO n.a. MAGENTA (MI) il 09/07/1962 c.f. TNSSVN62L09E801P - PROPRIETA' per 1/6 TUNESI SILVANO n.a. MAGENTA (MI) il 09/07/1962 c.f. TNSSVN62L09E801P - PROPRIETA' per 4/12 TUNESI VALERIO n.a. MAGENTA (MI) il 19/06/1958 c.f. TNSVLR58H19E801I - PROPRIETA' per 1/6 TUNESI VALERIO n.a. MAGENTA (MI) il 19/06/1958 c.f. TNSVLR58H19E801I - PROPRIETA' per 4/12	2	19	SEMIN IRRIG	8.130	62,56	62,98	8.130	0	0
		2	301	SEMIN IRRIG	50	0,38	0,39	50	0	0
89	DUE G DI GRITTINI CRESCENZIO & C. S.S. c.f. 00890130156 - PROPRIETA' per 1/1	2	805	SEMIN IRRIG	5.590	43,02	43,30	4.601	0	0
		2	806	SEMIN IRRIG	2.679	20,62	20,75	2.181	0	0
92	RONDENA ENNIO n.a. MILANO (MI) il 05/02/1967 c.f. RNDNNE67B05F205T - PROPRIETA' per 1/1	2	71	SEMIN IRRIG	14.733	113,37	114,13	8.382	0	0
		2	72	PRATO	120	0,31	0,31	120	0	0
93	VISCONTI ANGELO n.a. ROBECCO SUL NAVIGLIO (MI) il 15/04/1922 - PROPRIETA' per 1/2 VISCONTI FRANCA n.a. ROBECCO SUL NAVIGLIO (MI) il 15/08/1932 - PROPRIETA' per 1/2	2	302	SEMIN IRRIG	190	1,46	1,47	190	0	0
94	MASPERI ALESSANDRA n.a. MAGENTA (MI) il 04/04/1969 c.f. MSPLSN69D44E801M - PROPRIETA' per 5/6 MASPERI MARIO ANDREA n.a. MAGENTA (MI) il 24/05/1967 c.f. MSPMND67E24E801J - PROPRIETA' per 1/6	2	22	SEMIN IRRIG	3.210	24,70	24,87	2.296	0	858
95	MASPERI ALESSANDRA n.a. MAGENTA (MI) il 04/04/1969 c.f. MSPLSN69D44E801M - PROPRIETA' per 1/6 MASPERI MARIO ANDREA n.a. MAGENTA (MI) il 24/05/1967 c.f. MSPMND67E24E801J - PROPRIETA' per 1/6 MORONI CARMELINA n.a. ARLUNO (MI) il 02/06/1936 c.f. MRNCML36H42A413M - PROPRIETA' per 4/6	2	23	SEMIN IRRIG	3.370	25,93	26,11	1.704	545	441
		2	24	SEMIN IRRIG	3.570	27,47	27,66	472	236	472
		2	25	SEMIN IRRIG	3.340	25,70	25,87	69	216	342
96	COMUNE DI ROBECCO SUL NAVIGLIO c.f. 82002470159 - PROPRIETA' per 1/1	2	448	SEMIN IRRIG	2.415	18,58	18,71	13	0	0
		3	506	SEMIN IRRIG	1.092	10,66	10,43	186	0	54
		3	525	SEMIN IRRIG	811	7,92	7,75	394	0	0
		3	526	SEMIN IRRIG	826	8,06	7,89	229	0	0
97	GARAVAGLIA GIUSEPPE n.a. TRECATE (NO) il 16/04/1948 c.f. GRVGPP48D16L356O - PROPRIETA' per 1/4 Sub. Sub. 4, 5, 6, 7 GARAVAGLIA LUCIANO LUIGI n.a. BOFFALORA SOPRA TICINO (MI) il 06/01/1951 c.f. GRVLNL51A06A920I - PROPRIETA' per 1/4 Sub. Sub. 4, 5, 6, 7 GRIGGI ENNIO n.a. BOFFALORA SOPRA TICINO (MI) il 11/04/1935 c.f. GRGNNE35D11A920Y - PROPRIETA' per 2/4 Sub. Sub. 4, 5, 6, 7	2	33	ENTE URBANO	9.440	0,00	0,00	0	249	281

N.P.	D I T T A	Foglio	Particella	Qualità	Superficie p.lla	REDDITO		Esproprio	Servitù	Occupazione
					mq	€ Dom.	€ Agrario			
98	IMMOBILIARE RITA S.R.L. c.f. 11093240965 - PROPRIETA' per 1/1	2	21	SEMIN IRRIG	7.130	54,87	55,24	6.786	0	0
99	ORFANOTROFIO FEMMINILE IN MILANO - PROPRIETA' per 1000/1000	2	39	SEMIN IRRIG	51.580	396,92	399,58	5.990	0	20.359
		2	40	SEMINATIVO	500	0,00	1,96	500	0	0
		11	154	SEMIN IRRIG	9.250	97,46	88,38	1.912	0	0
		11	155	SEMIN IRRIG	17.810	187,64	170,16	951	0	0
		11	156	SEMINATIVO	4.340	0,00	20,12	4.340	0	0
100	CATALANO VINCENZO n.a. MILANO (MI) il 26/11/1963 c.f. CTLCVN63S26F205H - PROPRIETA' per 1/2 Sub. Sub. 1, 2 DELL'AGNESE PATRIZIA n.a. MAGENTA (MI) il 09/02/1965 c.f. DLLPRZ65B49E801I - PROPRIETA' per 1/2 Sub. Sub. 1, 2	2	660	ENTE URBANO	338	0,00	0,00	3	0	0
101	CIRILLO PAOLO n.a. MAGENTA (MI) il 06/08/1975 c.f. CRLPLA75M06E801T - PROPRIETA' per 1/1 Sub. Sub. 1, 2	2	658	ENTE URBANO	152	0,00	0,00	6	0	0
102	DI MEO MARIA GRAZIA n.a. MAGENTA (MI) il 13/07/1972 c.f. DMIMGR72L53E801K - PROPRIETA' per 1/2 Sub. Sub. 1, 2 MAGGIO GIUSEPPE n.a. MAGENTA (MI) il 04/12/1966 c.f. MGGGPP66T04E801A - PROPRIETA' per 1/2 Sub. Sub. 1, 2	2	657	ENTE URBANO	146	0,00	0,00	2	0	0
103	BENI IMMOBILI ITALIA 90 SRL c.f. 09305830151 - PROPRIETA' per 1/1	2	464	SEMIN IRRIG	80	0,62	0,62	10	0	0
104	S.R.L. SABA SEDE MILANO VIA S. VITTORE 14 c.f. 00611030180 - PROPRIETA' per 1000/1000	2	453	SEMIN IRRIG	190	1,46	1,47	12	0	0
106	DEBORTOLI MASSIMO n.a. MAGENTA (MI) il 14/05/1967 c.f. DBRMSM67E14E801M - PROPRIETA' per 1/2 Sub. Sub. 3 DEBORTOLI PAOLA n.a. NOVARA (NO) il 28/04/1971 c.f. DBRPLA71D68F952R - PROPRIETA' per 1/2 Sub. Sub. 3	2	14	ENTE URBANO	7.177	0,00	0,00	110	0	0
107	BENZO FABIO n.a. MAGENTA (MI) il 24/02/1970 c.f. BNZFBA70B24E801O - PROPRIETA' per 1/1	2	18	PRATO IRRIG	5.610	34,48	26,08	3.474	0	0
108	DEBORTOLI MASSIMO n.a. MAGENTA (MI) il 14/05/1967 c.f. DBRMSM67E14E801M - PROPRIETA' per 1/2 DEBORTOLI PAOLA n.a. NOVARA (NO) il 28/04/1971 c.f. DBRPLA71D68F952R - PROPRIETA' per 1/2	2	12	PRATO IRRIG	70	0,43	0,33	23	0	0
109	PASTORI MARIA GIULIA n.a. ROBECCO SUL NAVIGLIO (MI) il 04/02/1944 c.f. PSTMGL44B44H373X - PROPRIETA' per 1/2 PASTORI RENZO n.a. ROBECCO SUL NAVIGLIO (MI) il 01/12/1941 c.f. PSTRNZ41T01H373T - PROPRIETA' per 1/2	2	17	PRATO IRRIG	5.630	34,60	26,17	5.630	0	0
110	BAZZI RACHELE n.a. ROBECCO SUL NAVIGLIO (MI) il 14/08/1942 c.f. BZZRHL42M54H373I - PROPRIETA' per 1000/1000	2	16	SEMIN IRRIG	5.740	44,17	44,47	2.455	0	316
111	BIANCHI FABIO n.a. MAGENTA (MI) il 01/02/1963 c.f. BNCFBA63B01E801M - PROPRIETA' per 1/2 BIANCHI ROSARIO n.a. ROBECCO SUL NAVIGLIO (MI) il 05/05/1960 c.f. BNCRSR60E05H373Z - PROPRIETA' per 1/2	2	15	SEMIN IRRIG	3.240	24,93	25,10	1.514	0	110
		4	65	SEMIN IRRIG	9.480	92,53	90,58	1.294	0	0
		4	86	SEMIN IRRIG	1.110	10,83	10,61	1.102	0	0
112	POBBIATI EMILIA n.a. ROBECCO SUL NAVIGLIO (MI) il 12/12/1937 c.f. PBBMLE37T52H373M - PROPRIETA' per 1000/1000	2	4	SEMIN IRRIG	3.290	25,32	25,49	437	0	0
113	POBBIATI ORNELLA n.a. MAGENTA (MI) il 13/04/1961 c.f. PBBRLL61D53E801Q - PROPRIETA' per 1/2	2	312	SEMIN IRRIG	3.270	25,16	25,33	259	0	13
115	BIANCHI GIOVANNI n.a. MAGENTA (MI) il 25/11/1964 c.f. BNCGNN64S25E801W - PROPRIETA' per 1/1	2	314	SEMIN IRRIG	3.260	25,09	25,25	61	0	21

N.P.	D I T T A	Foglio	Particella	Qualità	Superficie p.lla	REDDITO		Esproprio	Servitù	Occupazione
					mq	€ Dom.	€ Agrario			
122	FUSE' LUCIANA n.a. MAGENTA (MI) il 31/05/1967 c.f. FSULCN67E71E801H - PROPRIETA' per 14/32 GIRANI DAVIDE n.a. MAGENTA (MI) il 01/11/2000 c.f. GRNDVD00S01E801A - PROPRIETA' per 7/32 GIRANI LINDA n.a. MAGENTA (MI) il 01/11/2000 c.f. GRNLND00S41E801W - PROPRIETA' per 7/32 MACCAZZOLA EMILIA n.a. ROBECCO SUL NAVIGLIO (MI) il 20/02/1942 c.f. MCCMLE42B60H373N - PROPRIETA' per 4/32	4	288	SEMIN IRRIG	2.850	21,93	22,08	575	0	0
		4	289	PRATO IRRIG	2.850	17,52	13,25	959	0	0
123	MALINI MASSIMO n.a. MAGENTA (MI) il 19/05/1959 c.f. MLNMSM59E19E801F - PROPRIETA' per 1/4 MALINI PATRIZIA n.a. MAGENTA (MI) il 21/02/1967 c.f. MLNPRZ67B61E801S - PROPRIETA' per 1/4 ZANZOTTERA ALDO n.a. ROBECCO SUL NAVIGLIO (MI) il 09/05/1938 c.f. ZNZLDA38E09H373U - PROPRIETA' per 1/4 ZANZOTTERA MARIA ANNUNZIA n.a. MAGENTA (MI) il 22/04/1962 c.f. ZNZMNN62D62E801G - PROPRIETA' per 1/4	4	43	SEMIN IRRIG	2.720	20,93	21,07	1.348	0	0
		4	46	PRATO	35	0,09	0,09	11	0	0
		4	47	SEMIN IRRIG	5.010	38,55	38,81	3.057	0	0
124	GARAVAGLIA ANGELO n.a. ROBECCO SUL NAVIGLIO (MI) il 23/06/1948 c.f. GRVNGL48H23H373W - PROPRIETA' per 1/1	4	44	PRATO	9	0,02	0,02	9	0	0
		4	45	SEMIN IRRIG	1.340	10,31	10,38	690	0	0
		4	49	SEMIN IRRIG	1.390	10,70	10,77	1.023	0	0
125	BONADIO ANGELA n.a. PLATANIA (CZ) il 28/03/1954 c.f. BNDNGL54C68G734L - PROPRIETA' per 1/1	4	252	SEMIN IRRIG	5.700	43,86	44,16	2.444	0	0
126	BIANCHI CLAUDIO n.a. MAGENTA (MI) il 11/11/1962 c.f. BNCCLD62S11E801C - PROPRIETA' per 1/2 BIANCHI PIERO MARINO n.a. ROBECCO SUL NAVIGLIO (MI) il 28/06/1952 c.f. BNCPMR52H28H373T - PROPRIETA' per 1/2	4	51	SEMIN IRRIG	2.370	18,24	18,36	1.879	0	0
127	BIANCHI GIUSEPPE n.a. MAGENTA (MI) il 10/07/1943 c.f. BNCGPP43L10E801F - PROPRIETA' per 1/2 BIANCHI MARIO n.a. ROBECCO SUL NAVIGLIO (MI) il 31/10/1950 c.f. BNCMRA50R31H373M - PROPRIETA' per 1/2	4	218	SEMIN IRRIG	2.380	18,31	18,44	2.070	0	0
128	BIANCHI ALBERTO n.a. ROBECCO SUL NAVIGLIO (MI) il 10/01/1961 c.f. BNCLRT61A10H373Z - PROPRIETA' per 1/2 BIANCHI DONATO n.a. ROBECCO SUL NAVIGLIO (MI) il 30/09/1951 c.f. BNCDNT51P30H373F - PROPRIETA' per 1/2	4	186	SEMIN IRRIG	4.620	35,55	35,79	4.544	0	0
129	BIANCHI GIANFRANCO n.a. ROBECCO SUL NAVIGLIO (MI) il 30/12/1952 c.f. BNCGFR52T30H373L - PROPRIETA' per 1/2 BIANCHI LUIGI n.a. ROBECCO SUL NAVIGLIO (MI) il 20/06/1948 c.f. BNCLGU48H20H373Z - PROPRIETA' per 1/2	4	54	SEMIN IRRIG	3.520	34,36	33,63	1.670	0	0
130	RECENTI CARLO n.a. SONCINO (CR) il 09/01/1949 c.f. RCNCRL49A09I827H - USUFRUTTO per 1/1 RECENTI ROSSELLA n.a. MAGENTA (MI) il 25/09/1988 c.f. RCNRSL88P65E801M - NUDA PROPRIETA' per 1/1	4	56	SEMIN IRRIG	8.630	84,24	82,45	1.673	0	0
131	PARROCCHIA SAN GIOVANNI BATTISTA c.f. 12629610150 - PROPRIETA' per 1/1	4	87	SEMIN IRRIG	31.440	306,89	300,39	18.371	0	393
132	BERETTA EMILIO n.a. CORBETTA (MI) il 17/12/1950 c.f. BRTMLE50T17C986M - PROPRIETA' per 1/2 BERETTA MARIA PIA n.a. CORBETTA (MI) il 16/09/1645 c.f. BRTMRP45P56C986T - PROPRIETA' per 1/2	4	68	SEMIN IRRIG	27.897	272,30	266,54	1.015	0	496
133	BELTRAMI TERESINA n.a. ABBIATEGRASSO (MI) il 27/04/1927 c.f. BLTTSN27D67A010K - USUFRUTTO per 1000/1000 LOVATTI ANTONIO n.a. ABBIATEGRASSO (MI) il 18/10/1957 c.f. LVTNTN57R18A010A - NUDA PROPRIETA' per 500/1000 LOVATTI GIOVANNA n.a. ABBIATEGRASSO (MI) il 24/06/1948 c.f. LVTGNN48H64A010A - NUDA PROPRIETA' per 500/1000	4	90	SEMIN IRRIG	19.610	191,41	187,36	4.195	0	248
135	MAGUGLIANI GIUSEPPINA n.a. CORBETTA (MI) il 10/09/1935 c.f. MGGGPP35P50C986A - PROPRIETA' per 1/2 MAGUGLIANI LUIGIA n.a. CORBETTA (MI) il 22/03/1939 c.f. MGGLGU39C62C986H - PROPRIETA' per 1/2	4	93	SEMIN IRRIG	13.210	128,94	126,21	2.536	0	0
136	AIRAGHI MARIA ANTONIETTA n.a. NOVARA (NO) il 20/01/1935 c.f. RGHMNT35A60F952I - PROPRIETA' per 1000/1000	4	91	SEMIN IRRIG	7.340	71,65	70,13	1.476	0	63
137	FUSE' LUCIANA n.a. MAGENTA (MI) il 31/05/1967 c.f. FSULCN67E71E801H - PROPRIETA' per 150/328 GIRANI DAVIDE n.a. MAGENTA (MI) il 01/11/2000 c.f. GRNDVD00S01E801A - PROPRIETA' per 75/328 GIRANI LINDA n.a. MAGENTA (MI) il 01/11/2000 c.f. GRNLND00S41E801W - PROPRIETA' per 75/328 MACCAZZOLA EMILIA n.a. ROBECCO SUL NAVIGLIO (MI) il 20/02/1942 c.f. MCCMLE42B60H373N - PROPRIETA' per 28/328	4	89	SEMIN IRRIG	7.300	71,26	69,75	7.300	0	0
138	SASSI RENATA n.a. MILANO (MI) il 03/02/1965 c.f. SSSRNT65B43F205W - PROPRIETA' per 1/2 SASSI ROBERTA n.a. MILANO (MI) il 28/05/1958 c.f. SSSRRT58E68F205I - PROPRIETA' per 1/2	4	95	BOSCO MISTO	86	0,18	0,03	23	0	0
		4	257	SEMIN IRRIG	6.417	62,64	61,31	2.026	0	34

N.P.	D I T T A	Foglio	Particella	Qualità	Superficie p.lla	REDDITO		Esproprio	Servitù	Occupazione
					mq	€ Dom.	€ Agrario			
139	ALBINI GIUSEPPE n.a. ABBIATEGRASSO (MI) il 22/09/1958 c.f. LBNGPP58P22A010F - PROPRIETA' per 1/1	4	94	SEMIN IRRIG	9.340	91,17	89,24	5.379	0	0
140	BERETTA RITA EMILIA n.a. CORBETTA (MI) il 29/12/1946 c.f. BRTRML46T69C986X - PROPRIETA' per 1/1	4	272	SEMIN IRRIG	9.808	95,74	93,71	6.770	0	0
		4	275	SEMIN IRRIG	132	1,29	1,26	118	0	0
141	CUCCHIARA STELLA n.a. BARRAFRANCA (EN) il 21/01/1952 c.f. CCCSL52A61A676A - PROPRIETA' per 3/4 ILARDI MASSIMILIANO n.a. ABBIATEGRASSO (MI) il 27/07/1970 c.f. LRDMSM70L27A010D - PROPRIETA' per 1/4	4	181	SEMIN IRRIG	945	9,22	9,03	281	0	0
		4	228	SEMIN IRRIG	1.100	10,74	10,51	178	0	0
		4	229	SEMIN IRRIG	1.100	10,74	10,51	127	0	0
		4	230	SEMIN IRRIG	1.100	10,74	10,51	57	0	0
		4	267	SEMIN IRRIG	50	0,49	0,48	22	0	0
142	ASTORINA ANNA MARIA n.a. MONZA (MB) il 09/02/1954 c.f. STRNMR54B49F704E - PROPRIETA' per 1000/1000 Sub. Sub. 1, 2 MARCONI FRANCO n.a. SESTO SAN GIOVANNI (MI) il 04/05/1953 c.f. MRCFNC53E04I690E - PROPRIETA' per 1000/1000 Sub. Sub. 1, 2	4	184	ENTE URBANO	2.578	0,00	0,00	12	0	0
143	BERETTA ERNESTO RODOLFO n.a. CORBETTA (MI) il 14/07/1950 c.f. BRTRST50L14C986W - PROPRIETA' per 1/2 BERETTA FRANCESCO n.a. MAGENTA (MI) il 30/09/1982 c.f. BRTFNC82P30E801F - PROPRIETA' per 3/6	4	270	SEMIN IRRIG	7.754	75,69	74,09	5.658	0	569
		4	271	SEMIN IRRIG	1.446	14,11	13,82	5	0	0
		4	273	SEMIN IRRIG	2.079	20,29	19,86	7	0	0
144	RAIMONDI NATALIA n.a. MAGENTA (MI) il 19/11/1970 c.f. RMNNTL70S59E801A - PROPRIETA' per 1/2 RAIMONDI PIETRO n.a. ROBECCO SUL NAVIGLIO (MI) il 14/06/1968 c.f. RMNPTR68H14H373I - PROPRIETA' per 1/2	4	183	SEMIN IRRIG	12.530	122,31	119,72	3.951	0	243
145	BIANCHI LUCIA n.a. ROBECCO SUL NAVIGLIO (MI) il 31/01/1952 c.f. BNCLCU52A71H373B - PROPRIETA' per 1/4 BIANCHI PAOLA n.a. ROBECCO SUL NAVIGLIO (MI) il 03/05/1949 c.f. BNCPLA49E43H373Z - PROPRIETA' per 1/4 LOPEZ VINCENZO n.a. CATANZARO (CZ) il 03/01/1945 c.f. LPZVCN45A03C352S - PROPRIETA' per 1/4 SIGNORINO ANGELO n.a. MARSALA (TP) il 09/09/1948 c.f. SGNNG48P09E974D - PROPRIETA' per 1/4	4	182	SEMIN IRRIG	7.320	71,45	69,94	9	0	0
147	MALINI MASSIMO n.a. MAGENTA (MI) il 19/05/1959 c.f. MLNMSM59E19E801F - PROPRIETA' per 1/2 MALINI PATRIZIA n.a. MAGENTA (MI) il 21/02/1967 c.f. MLNPRZ67B61E801S - PROPRIETA' per 1/2	4	142	SEMIN IRRIG	7.530	73,50	71,95	492	0	0
149	VALENTI ALFREDO n.a. ROBECCO SUL NAVIGLIO (MI) il 17/09/1941 c.f. VLNLRD41P17H373S - PROPRIETA' per 1/2 VALENTI LUIGIA n.a. ROBECCO SUL NAVIGLIO (MI) il 24/01/1949 c.f. VLNLGU49A64H373T - PROPRIETA' per 1/2	3	233	SEMIN IRRIG	1.850	18,06	17,68	15	0	59
		3	234	BOSCO CEDUO	30	0,06	0,01	30	0	0
150	BENARDI MANUELA n.a. MAGENTA (MI) il 04/08/1977 c.f. BNRMNL77M44E801M - PROPRIETA' per 1/36 BENARDI VALENTINA n.a. MAGENTA (MI) il 21/11/1983 c.f. BNRVNT83S61E801O - PROPRIETA' per 1/36 OGGIONI ALFREDO n.a. ABBIATEGRASSO (MI) il 30/09/1959 c.f. GGNLRD59P30A010R - PROPRIETA' per 2/6 OGGIONI ALFREDO n.a. ABBIATEGRASSO (MI) il 30/09/1959 c.f. GGNLRD59P30A010R - PROPRIETA' per 2/12 OGGIONI MARIA SAVINA n.a. CASSINETTA DI LUGAGNANO (MI) il 10/09/1948 c.f. GGNMSV48P50C033V - PROPRIETA' per 1/12 OGGIONI MARIA SAVINA n.a. CASSINETTA DI LUGAGNANO (MI) il 10/09/1948 c.f. GGNMSV48P50C033V - PROPRIETA' per 13/36	4	159	SEMIN IRRIG	30.440	297,13	290,84	7.048	0	0
151	VALENTI GIAMPIERO n.a. MAGENTA (MI) il 01/02/1962 c.f. VLNGPR62B01E801D - PROPRIETA' per 1/1	3	47	SEMIN IRRIG	1.730	16,89	16,53	161	0	37
		4	153	SEMIN IRRIG	3.100	30,26	29,62	254	0	0
		4	165	PRATO	2.480	6,40	6,40	597	0	143
152	CISLAGHI GIUSEPPINA n.a. ROBECCO SUL NAVIGLIO (MI) il 28/11/1953 c.f. CSLGPP53S68H373C - PROPRIETA' per 1/3 CISLAGHI LUIGI n.a. ROBECCO SUL NAVIGLIO (MI) il 25/02/1947 c.f. CSLLGU47B25H373C - PROPRIETA' per 1/3 CISLAGHI MARIA n.a. ROBECCO SUL NAVIGLIO (MI) il 26/03/1949 c.f. CSLMRA49C66H373P - PROPRIETA' per 1/3	3	300	SEMIN IRRIG	4.850	37,32	37,57	42	0	0
153	CISLAGHI ENRICO n.a. ROBECCO SUL NAVIGLIO (MI) il 30/09/1946 c.f. CSLNRC46P30H373W - PROPRIETA' per 1000/1000	3	301	SEMIN IRRIG	3.520	27,09	27,27	1.494	0	0

N.P.	D I T T A	Foglio	Particella	Qualità	Superficie p.lla	REDDITO		Esproprio	Servitù	Occupazione
					mq	€ Dom.	€ Agrario			
154	ROSSI FRANCO n.a. ROBECCO SUL NAVIGLIO (MI) il 15/08/1950 c.f. RSSFNC50M15H373I - PROPRIETA' per 1/2 ROSSI GIUSEPPE n.a. ROBECCO SUL NAVIGLIO (MI) il 14/07/1948 c.f. RSSGPP48L14H373R - PROPRIETA' per 1/2	3	44	SEMIN IRRIG	3.570	34,85	34,11	48	0	125
		3	45	BOSCO CEDUO	80	0,17	0,02	80	0	0
155	POBBIATI FABRIZIO n.a. ROBECCO SUL NAVIGLIO (MI) il 08/07/1958 c.f. PBBFRZ58L08H373K - PROPRIETA' per 1/4 PRANDONI ERIBERTO ENRICO n.a. ROBECCO SUL NAVIGLIO (MI) il 16/06/1968 c.f. PRNRRT68H16H373M - PROPRIETA' per 1/4 PRANDONI ISABELLA n.a. MAGENTA (MI) il 23/08/1978 c.f. PRNSLL78M63E801W - PROPRIETA' per 1/4 PRANDONI MARIA ANGELA n.a. ROBECCO SUL NAVIGLIO (MI) il 19/07/1964 c.f. PRNMNG64L59H373Z - PROPRIETA' per 1/4	3	507	SEMIN IRRIG	75	0,73	0,72	4	0	27
156	BARBONI VALERIA n.a. MAGENTA (MI) il 03/03/1987 c.f. BRBVL87C43E801U - PROPRIETA' per 1/2 Sub. Sub. 703, 704 DEL SANTO MICHELE n.a. MAGENTA (MI) il 14/07/1989 c.f. DLSMHL89L14E801F - PROPRIETA' per 1/2 Sub. Sub. 703, 704	3	376	ENTE URBANO	440	0,00	0,00	48	0	13
158	BERTOLOTTI MATTEO n.a. MAGENTA (MI) il 26/03/1983 c.f. BRTMTT83C26E801N - PROPRIETA' per 1/4 Sub. Sub. 1, 2 BERTOLOTTI TOBIA n.a. MAGENTA (MI) il 12/01/1981 c.f. BRTTBO81A12E801K - PROPRIETA' per 1/4 Sub. Sub. 1, 2 VARDANEGA CECILIA n.a. BELLUNO (BL) il 30/09/1952 c.f. VRDCCL52P70A757N - PROPRIETA' per 2/4 Sub. Sub. 1, 2 VARDANEGA CECILIA n.a. BELLUNO (BL) il 30/09/1952 c.f. VRDCCL52P70A757N - ABITAZIONE per 1/1 Sub. Sub. 1, 2	3	181	ENTE URBANO	850	0,00	0,00	19	0	0
159	FUSE ANGELA MARIA n.a. CUGGIONO (MI) il 15/09/1962 c.f. FSUNLM62P55D198P - PROPRIETA' per 1/4 FUSE' MARIA LUCIA n.a. MAGENTA (MI) il 28/11/1966 c.f. FSUMLC66S68E801Q - PROPRIETA' per 1/4 LIGONI MAURO MARIA n.a. MILANO (MI) il 11/08/1957 c.f. LGNMMR57M11F205J - PROPRIETA' per 1/4 LIGONI STEFANO ENRICO n.a. MILANO (MI) il 27/07/1966 c.f. LGNSFN66L27F205L - PROPRIETA' per 1/4	11	74	SEMIN IRRIG	9.250	78,35	71,66	9.244	0	0
160	FUSE GIULIANA n.a. ROBECCO SUL NAVIGLIO (MI) il 14/01/1952 c.f. FSUGLN52A54H373Y - PROPRIETA' per 4/6 ROBECCHI FILIPPO n.a. MAGENTA (MI) il 28/03/1979 c.f. RBCFPP79C28E801I - PROPRIETA' per 1/6 ROBECCHI MATTIA n.a. MAGENTA (MI) il 18/07/1974 c.f. RBCMTT74L18E801X - PROPRIETA' per 1/6	11	75	SEMIN IRRIG	4.490	38,03	34,78	4.490	0	0
161	BARONI FABRIZIO n.a. ABBIATEGRASSO (MI) il 27/09/1987 c.f. BRNFRZ87P27A010W - PROPRIETA' per 1/3 BARONI FEDERICO n.a. ABBIATEGRASSO (MI) il 14/03/1981 c.f. BRNFR81C14A010M - PROPRIETA' per 1/3 BARONI GABRIO n.a. MAGENTA (MI) il 17/06/1985 c.f. BRNGBR85H17E801M - PROPRIETA' per 1/3	11	73	SEMIN IRRIG	4.210	44,36	40,22	250	0	0
		11	111	SEMINATIVO	8.160	42,14	40,04	109	0	0
		11	148	BOSCO MISTO	42	0,09	0,01	42	0	0
		11	149	SEMIN IRRIG	9.970	105,04	95,26	298	0	0
162	BARONI PIETRO n.a. CASSINETTA DI LUGAGNANO (MI) il 11/04/1950 c.f. BRNPTR50D11C033N - PROPRIETA' per 1/1	11	110	SEMIN IRRIG	8.970	75,97	69,49	8.970	0	0
		11	150	BOSCO MISTO	100	0,21	0,03	100	0	0
		11	151	SEMINATIVO	5.580	28,82	27,38	912	0	500
163	BERGAMASCHI ROMANA n.a. VERMEZZO (MI) il 19/09/1930 c.f. BRGRMN30P59L768N - PROPRIETA' per 3/12 COLOMBO CARLO n.a. MAGENTA (MI) il 24/09/1959 c.f. CLMCRL59P24E801K - PROPRIETA' per 7/12 COLOMBO ENRICA MARIA n.a. MAGENTA (MI) il 05/02/1961 c.f. CLMNCM61B45E801Q - PROPRIETA' per 1/12 COLOMBO MARIA NORMA n.a. MAGENTA (MI) il 11/02/1970 c.f. CLMMNR70B51E801Y - PROPRIETA' per 1/12	11	136	SEMIN IRRIG	4.450	37,69	34,47	4.450	0	0
		11	137	SEMIN IRRIG	4.360	36,93	33,78	4.360	0	0
164	CALATTI TARCISIO n.a. ROBECCO SUL NAVIGLIO (MI) il 15/08/1937 c.f. CLTTCS37M15H373Q - PROPRIETA' per 1/2 CATTONI TERESA n.a. ROBECCO SUL NAVIGLIO (MI) il 24/11/1942 c.f. CTTTRS42S64H373T - PROPRIETA' per 1/2	11	133	SEMIN IRRIG	1.420	12,03	11,00	21	0	0
		11	134	SEMIN IRRIG	1.870	15,84	14,49	1.870	0	0
		11	135	SEMIN IRRIG	1.850	15,67	14,33	1.850	0	0
		11	139	SEMIN IRRIG	3.580	30,32	27,73	354	0	0

N.P.	D I T T A	Foglio	Particella	Qualità	Superficie p.lla	REDDITO		Esproprio	Servitù	Occupazione
					mq	€ Dom.	€ Agrario			
165	CALATTI PATRIZIA n.a. ROBECCO SUL NAVIGLIO (MI) il 14/01/1959 c.f. CLTPRZ59A54H373N - PROPRIETA' per 1/1	11	140	SEMIN IRRIG	2.910	24,65	22,54	236	0	0
166	D'AMBROSI FRANCESCA n.a. BRESCIA (BS) il 06/08/1962 c.f. DMBFNC62M46B157T - PROPRIETA' per 1/1	11	152	BOSCO MISTO	130	0,27	0,04	130	0	0
		11	153	SEMIN IRRIG	10.870	114,52	103,86	10.870	0	0
167	CHIODINI FERDINANDO n.a. CASSINETTA DI LUGAGNANO (MI) il 04/05/1949 c.f. CHDFDN49E04C033P - PROPRIETA' per 1/2 CHIODINI MARIA ROSA n.a. CASSINETTA DI LUGAGNANO (MI) il 17/09/1954 c.f. CHDMRS54P57C033I - PROPRIETA' per 1/2	11	166	SEMINATIVO	12.300	63,52	60,35	12.300	0	0
		11	194	SEMIN IRRIG	790	8,32	7,55	578	0	0
		11	195	SEMIN IRRIG	17.300	182,27	165,29	8.206	0	0