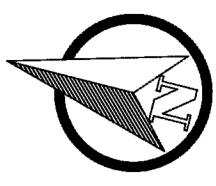


COMUNE DI MONREALE
FOGLIO 175



Comune di Corleone
foglio 1

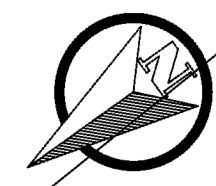
Comune di Monreale
foglio 175

Comune di Corleone
foglio 6

Comune di Corleone
foglio 6

Comune di Monreale
foglio 175

COMUNE DI MONREALE
FOGLIO 175

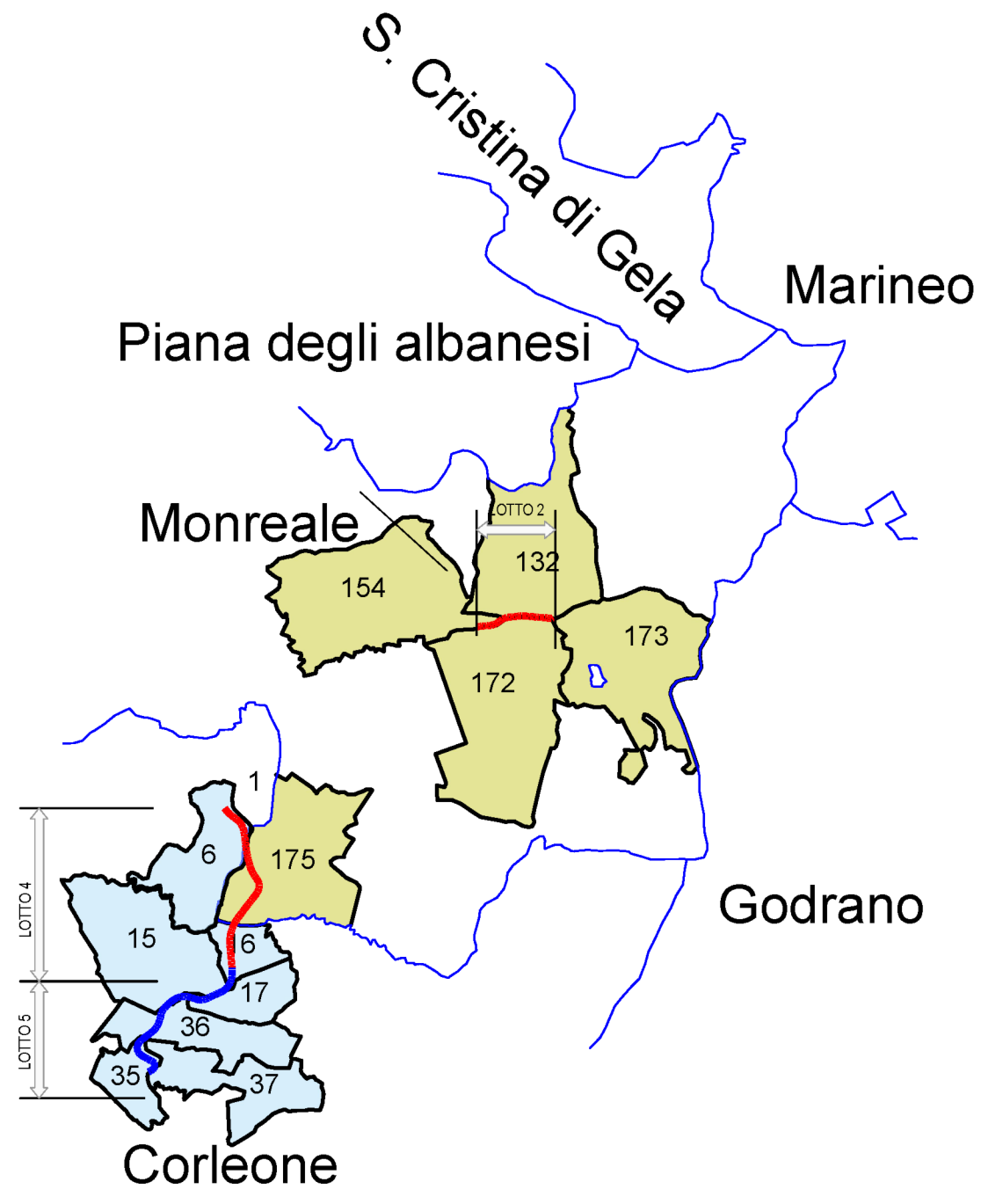


Comune di Corleone
foglio 16

Comune di Corleone
foglio 16

Comune di Monreale
foglio 175

QUADRO D'UNIONE FOGLI CATASTALI



LEGENDA		
GR	SIMBOLOGIA	DESCRIZIONE
ESPROPRIO		AREE DA ESPROPRIARE
		AREE DA ESPROPRIARE IN FAVORE DI ALTRI ENTI (Convenzionare)
		AREE DA OCCUPARE TEMPORANEAMENTE
		AREE DA CONVENZIONARE
		AREE DA ASSERVIRE / SERVITU'
		SERVITU'/CONVENZIONI PER PUBBLICI SERVIZI (Risoluzione interferenze)
		AREE DEMANIALI
		SEDE STRADA STATALE
		DEMOLIZIONE FABBRICATI E/O PORZIONE DI FABB. RIPORTATI NEI FOGLI DI MAPPA
		DEMOLIZIONE FABBRICATI E/O PORZIONE DI FABB. NON RIPORTATI NEI FOGLI DI MAPPA
		DELIMITAZIONE FASCIA DI RISPETTO
		NUMERO PIANO
		ACQUE
		STRADE
CATASTO		FABBRICATO
		PARTICELLA
		CONFINE FOGLIO CATASTALE
		CONFINE COMUNALE
		CONFINE PROVINCIALE
		CONFINE REGIONALE

anas
GRUPPO FS ITALIANE

Direzione Tecnica

S.S. 118 - TRATTO MARINEO-CORLEONE
Ammodernamento tra km 17,3 (bivio Ficuzza) e km 31 (Corleone),
comprensivo dei lotti L2 (stralcio), L4 ed L5

PROGETTO DEFINITIVO

cod. PA118

PROGETTAZIONE: R.T.I. Pro Iter a.r.l. - VIA Ingegneria a.r.l. - DELTA Ingegneria a.r.l.

PROGETTISTA RESPONSABILE DELL'INTEGRAZIONE DELLE PRESTAZIONI:
SPECIALISTICHE:
Dott. Ing. RICCARDO FORMICHI
Ordine Ingegneri
Provincia di Milano n. A18045

GEOLOGO:
Dott. Geol. Massimo Carino
Alto Geologi
Regione Siciliana n. A3128

RESPONSABILE SIA:
Dott. Arch. Flaminio Romolo
Ordine Architetti P.F.C.
Provincia di Milano n. 14095

COORDINATORE PER LA SICUREZZA IN FASE DI PROGETTAZIONE:
Dott. Ing. Diego Cocchiotti
Ordine Ingegneri
Provincia di Milano n. A15813

VISTO IL RESP. DEL PROCEDIMENTO
Dott. Ing. Giuseppe Imbruglio

PRO ITER
Provincia di Milano n. A18045

VIA
Ingegneria
Provincia di Milano n. A18045

DELTA
Ingegneria
Provincia di Milano n. A18045

R.T.I. PRO ITER
Provincia di Milano n. A18045

VIA
Ingegneria
Provincia di Milano n. A18045

DELTA
Ingegneria
Provincia di Milano n. A18045

Espropri
Piano particolari di esproprio - Planimetria catastale Comune Monreale Foglio 175

CODICE PROGETTO	NOME FILE	REVISIONE	SCALA
PROGETTO	T00E00ESP03A		
D			
C			
B			
A			

REV.	DESCRIZIONE	DATA	REDATTO	VERIFICATO	APPROVATO