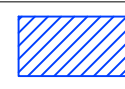
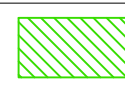
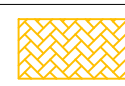

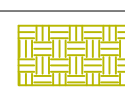
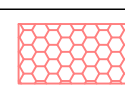




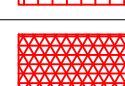
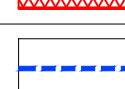

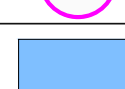

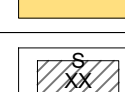
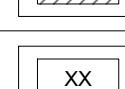






		LEGENDA	
GR	SIMBOLOGIA	RETINO COLORE	DESCRIZIONE
ESPRIPIRO		ANSI31 160	AREE DA ESPROPRIARE
		ANSI31 82	AREE DA ESPROPRIARE IN FAVORE DI ALTRI ENTI (Convenzionale)
		AR-HBONE 40	AREE DA OCCUPARE TEMPORANEAMENTE
		ANSI38 10	AREE DA CONVENZIONALE
		EARTH 54	AREE DA ASSERVIRE / SERVITU'
		HONEY 11	SERVITU'/CONVENZIONI PER PUBBLICI SERVIZI (Risoluzione interferenze)
		SOLID 254	AREE DEMANIALI
		SOLID 33	AREE ESPROPRIATE LOTTO PRECEDENTE
		ANSI7 - SIO100 7 + 253	SEDE STRADA STATALE
		ANGLE 10	DEMOLIZIONE FABBRICATI E/O PORZIONE DI FABB. RIPORTATI NEI FOGLI DI MAPPA
		CROSS 10	DEMOLIZIONE FABBRICATI E/O PORZIONE DI FABB. NON RIPORTATI NEI FOGLI DI MAPPA
		160	DELIMITAZIONE FASCIA DI RISPETTO
			NUMERO PIANO
		SOLID 151	ACQUE
	SOLID 41	STRADE	
CATASTO		ANSI31 7	FABBRICATO
			PARTICELLA
			CONFINO FOGLIO CATASTALE
			CONFINO COMUNALE
			CONFINO PROVINCIALE
			CONFINO REGIONALE

		Direzione Progettazione e Realizzazione Lavori	
<p align="center">E 78 GROSSETO - FANO TRATTO SELCI - LAMA (E 45) - S.STEFANO DI GAIFA Adeguamento a 2 corsie del tratto Mercatello sul Metauro Ovest - Mercatello sul Metauro Est (Lotto 4')</p>			
PROGETTO DEFINITIVO			AN 245
APAS - DIREZIONE PROGETTAZIONE E REALIZZAZIONE LAVORI			
COORDINATORE PER LA SICUREZZA IN FASE DI PROGETTAZIONE Ing. Giuseppe Resta Ordine Ingegneri Provincia di Roma n. 20629	I PROGETTISTI SPECIALISTI Ing. Anfrancesco Sestini Ordine Ingegneri Provincia di Grosseto n. 442 Ing. Marcello Sestini Ordine Ingegneri Provincia di Perugia n. 20629	PROGETTAZIONE ATI: (Mandatari)  GP INGEGNERIA GESTIONE PROGETTI INGEGNERIA srl  coopprogetti  wengeko  Sestini & Associati - Ingegneri snc (Mandatante)	Il GEOLOGO Dott. Geol. Salvatore Marina Ordine dei geologi della Regione Lazio n. 1069
VISTO IL RESP. DEL PROCEDIMENTO Ing. Vincenzo Catone	Ing. David Crenco Ordine Ingegneri Provincia di Frosinone n. A3762	(Mandatante)	Il PROGETTISTA E RESPONSABILE DELL'INTEGRAZIONE DELLE ESISTENTI SPECIALISTICHE (DIPRODOTTO ART 5 COMMA 2) Dott. ING. GIORGIO GUIDUCCI Ordine Ingegneri Provincia di Roma n. 14035
VISTO IL RESP. DEL PROGETTO Arch. Piant. Marco Calzola	Ing. Giuseppe Resta Ordine Ingegneri Provincia di Roma n. 20629	(Mandatante)	(Mandatante)
<p align="center">ESPROPRI</p> <p align="center">Planimetria piano particolare di esproprio Tav. 3 di 3</p>			
CODICE PROGETTO PROGETTO: DTAN245 LIV. PROJ: D ANNO: 22 CODICE ELAB.: T00E50D0E5PFC03	NOME FILE T00E50D0E5PFC03G	REVISIONE C	SCALA 1:2000
D Revisione conf. servizi COAM E78 RUJ.0000060.30-01-2025	Gennaio '25	Kosh	Signorelli Giuducchi
E Revisione a seguito istruttoria U.0301718.20-04-2023	Nov. '24	Kosh	Signorelli Giuducchi
F Revisione	Aprile '25	Adesini	Crenco Giuducchi
A EMISSIONE	Ottobre '22	Crenco	Crenco Giuducchi
REV. DESCRIZIONE	DATA	REDATTO	VERIFICATO APPROVATO