



















LEGENDA		
GR	Simbolo	DESCRIZIONE
ESPOSIZIONE		AREE DA ESPRIMERE
		AREE DA ESPRIMERE IN FAVORE DI ALTRI ENTI (Convenzioni)
		AREE DA OCCUPARE TEMPORANEAMENTE
		AREE DA CONVENZIONARE
		SERVITÙ/CONVENZIONI PER PUBBLICI SERVIZI (Esclusione interferenze)
		SERVITÙ/CONVENZIONI PER PUBBLICI SERVIZI (Esclusione interferenze)
		AREE DEMANIALI
		SEDE STABILE STATALE
		DEDELIZIONE FABBRICATI E PORZIONE DI FABBI. RIPORTATI NEI FOGLI DI MAPPA
		DEDELIZIONE FABBRICATI E PORZIONE DI FABBI. NON RIPORTATI NEI FOGLI DI MAPPA
		DEDELIZIONE FASCIA DI RISPETTO
		NUMERO PIANO
		ACQUE
		STRADE
	CONTINUI	
		PARTICELLA
		CONFINI FOGLIO CATASTALE
		CONFINI COMUNALE
		CONFINI PROVINCIALE
		CONFINI REGIONALE

 <b>GRUPPO FS ITALIANI</b>		<i><b>Direzione Tecnica</b></i>													
<p align="center"><b>Intervento sulla S.S.V. Licodia Eubea - Libertina - Tronco svincolo Regalemi - innesto S.S. 117 bis, 2° stralcio funzionale - Completamento tratto B: da fine Variante di Catlagirone ad innesto S.S. 117 bis. Riqualficazione del tratto provinciale sulla S.P. 37, tratto Fontana di Pietra fino a Mirabella Imbaccari, con sezione stradale F</b></p>															
<h2 style="margin: 0;">PROGETTO DEFINITIVO</h2>		<b>cod. UP86 Appalto 2</b>													
<b>PROGETTAZIONE:</b> ATI SINTAGMA - GP INGEGNERIA - COOPPROGETTI - ICARNA - GDMG - OMNISCIPRO															
<p><b>PROGETTISTA RESPONSABILE DELL'INTEGRAZIONE DELLE PRESTAZIONI SPECIALISTICHE:</b>            Dott. Ing. Mando Grameri            Ordine degli Ingegneri della Provincia di Perugia n° A351</p> <div style="border: 1px solid black; padding: 5px; margin-top: 10px;"> <p align="center"><b>PRESENTAZIONE DELLA PROVA DI ESAME</b></p> <p align="center">Dott. Ing. <b>Mando Grameri</b></p> <p align="center">DOTT. ING. <b>MANDO GRAMERI</b></p> <p align="center">ATTUALITÀ E RELEVANZA SPETTRALE INFORMATICA OFFICE MULTIMEDIALE UFFICIO DEL PERSONALE</p> </div>	<p><b>IL GRUPPO DI PROGETTAZIONE:</b></p> <table border="0" style="width: 100%;"> <tr> <th style="text-align: left;"><b>MANDATARIA:</b></th> <td>           Dott. Ing. N. Graneri            Dott. Ing. U. Tuffaro            Dott. Ing. E. Bonanni            Dott. Ing. L. Ianni         </td> <td>           Datt. Ing. P. Pandolfino            Datt. Ing. C. Draghini            Datt. Ing. P. Scuderi            Datt. Ing. S. Baglioni         </td> </tr> <tr> <th style="text-align: left;"><b>MANDANTI:</b></th> <td>           Datt. Ing. G. Calabrese            Datt. Ing. A. Spasoglio            Datt. Ing. G. Lucibello            Datt. Ing. E. J. C. Cipriani            Datt. Ing. M. Rossi            Datt. Ing. S. Marino         </td> <td>           Datt. Ing. P. Acuti            Datt. Ing. G. Zifferero            Datt. Ing. A. Amadio            Datt. Arch. G. Guastella         </td> </tr> </table> <div style="text-align: center; margin-top: 10px;">   <b>coopprogetti</b> </div> <div style="text-align: center; margin-top: 10px;">   <b>ICARNA</b> INGEGNERIA         </div> <div style="text-align: center; margin-top: 10px;">   <b>OMNISCIPRO</b> INGEGNERIA         </div> <table border="0" style="width: 100%; margin-top: 10px;"> <tr> <td>Datt. Ing. A. Altieri</td> <td>Datt. Arch. A. Bassoletti</td> <td>Datt. For. P. Bassoletti</td> </tr> <tr> <td>Datt. Arch. V. Bocca</td> <td></td> <td></td> </tr> </table>			<b>MANDATARIA:</b>	Dott. Ing. N. Graneri Dott. Ing. U. Tuffaro Dott. Ing. E. Bonanni Dott. Ing. L. Ianni	Datt. Ing. P. Pandolfino Datt. Ing. C. Draghini Datt. Ing. P. Scuderi Datt. Ing. S. Baglioni	<b>MANDANTI:</b>	Datt. Ing. G. Calabrese Datt. Ing. A. Spasoglio Datt. Ing. G. Lucibello Datt. Ing. E. J. C. Cipriani Datt. Ing. M. Rossi Datt. Ing. S. Marino	Datt. Ing. P. Acuti Datt. Ing. G. Zifferero Datt. Ing. A. Amadio Datt. Arch. G. Guastella	Datt. Ing. A. Altieri	Datt. Arch. A. Bassoletti	Datt. For. P. Bassoletti	Datt. Arch. V. Bocca		
<b>MANDATARIA:</b>	Dott. Ing. N. Graneri Dott. Ing. U. Tuffaro Dott. Ing. E. Bonanni Dott. Ing. L. Ianni	Datt. Ing. P. Pandolfino Datt. Ing. C. Draghini Datt. Ing. P. Scuderi Datt. Ing. S. Baglioni													
<b>MANDANTI:</b>	Datt. Ing. G. Calabrese Datt. Ing. A. Spasoglio Datt. Ing. G. Lucibello Datt. Ing. E. J. C. Cipriani Datt. Ing. M. Rossi Datt. Ing. S. Marino	Datt. Ing. P. Acuti Datt. Ing. G. Zifferero Datt. Ing. A. Amadio Datt. Arch. G. Guastella													
Datt. Ing. A. Altieri	Datt. Arch. A. Bassoletti	Datt. For. P. Bassoletti													
Datt. Arch. V. Bocca															
<p><b>IL GEOLOGO:</b>            Dott. Geol. S. Marino            Ordine dei geologi della Regione Lazio n. 1069</p> <p><b>IL COORDINATORE PER LA SICUREZZA IN FASE DI PROGETTAZIONE:</b>            Dott. Ing. Filippo Lombardo            Ordine degli Ingegneri della Provincia di Perugia n° A373</p>															
<p><b>VISTO IL RESPONSABILE DEL PROCEDIMENTO</b>            Dott. Ing. Maria Coppola</p>															
<h3>ESPROPRI</h3>															
<p>Planimetria espropri su catastole – Tav. 4 di 4</p>															

CODICE PROGETTO		NOME FILE	TO3E500SPPC02D	REVISIONE	SCALA
PROGETTO	LIV. PROJ. ANNO	CODICE ELAB.			
DT	UP86 D	2	2001	[TO3E500SPPC02]	[D]
D	Rev per elaborazione con applicativo ANAS (EspressoWeb)		Ottobre '24	Gattuso	Agnello
B	Rev a seguito istr. ANAS		Ottobre '24	Gattuso	Agnello
C	Rev a seguito istr. ANAS		Luglio '24	Gattuso	Agnello
A	Emissione		Apr. 2024	Gattuso	Agnello
REV.	DESCRIZIONE	DATA	REDATTO	VERIFICATO	APPROVATO